



Programme Communal de Développement Rural

Programmation 2024-2034

Partie 2

Résultats de la participation citoyenne

Avril 2024



Table des matières

1. INTRODUCTION	3
Liste des abreviations	4
2. PRÉSENTATION DE L'ORGANISME D'ACCOMPAGNEMENT	5
2.1. Présentation d'Espace Environnement, organisme d'accompagnement de la démarche participative	5
2.1.1. <i>Nos thématiques d'intervention</i>	5
2.1.2. <i>La participation, c'est notre métier !</i>	6
2.2. Expériences d'Espace Environnement.....	7
2.3. Équipe de travail.....	7
3. LA DÉMARCHE PARTICIPATIVE EN UN COUP D'ŒIL	8
3.1. L'accompagnement participatif en une illustration	8
3.2. L'ensemble des réunions en un tableau.....	8
3.3. La plateforme participative	10
4. BILAN DU PRÉCÉDENT PROGRAMME COMMUNAL DE DÉVELOPPEMENT RURAL.....	11
4.1. Projets réalisés	12
4.2. Projets En cours	13
4.3. Projets en attente	14
4.4. Projets abandonnés	15
5. L'ACCOMPAGNEMENT PARTICIPATIF DU PCDR	16
5.1. Réunions d'information	16
5.1.1. <i>Contexte</i>	16
5.1.2. <i>Deux réunions d'information en visioconférence</i>	16
5.1.3. <i>Mise en ligne de la plateforme participative et première consultation en ligne via un questionnaire</i>	17

5.1.4. <i>Forum ouvert</i>	18
5.1.5. <i>Synthèse des résultats</i>	19
5.2. Groupes de travail, avant la CLDR	21
5.2.1. <i>Contexte et calendrier</i>	21
5.2.2. <i>GT par district</i>	22
5.2.3. <i>GT jeunes</i>	24
5.2.4. <i>Appel à idées sur la plateforme participative</i>	26
5.3. Groupes de travail, après la CLDR	28
5.3.1. <i>Contexte</i>	28
5.3.2. <i>GT Plaine de jeux</i>	28
5.3.3. <i>GT Totem</i>	28
5.4. La CLDR.....	30
5.4.1. <i>Appel à candidatures et composition de la CLDR</i>	30
5.4.2. <i>Calendrier et participation</i>	32
5.4.3. <i>Résultats des réunions de CLDR</i>	32
6. LES PROJETS MIS EN PLACE LORS DE L'ÉLABORATION DU PCDR.....	40
6.1. Projets concernant l'axe 2 « Placer les identités tournaisiennes sous les feux de la Rampe »	40
6.2. Projets concernant l'axe 3 « Donner un coup de pouce à la vie associative »	41
6.3. Projets concernant l'axe 4 « Se réapproprier les espaces collectifs et les services publics de proximité »	42
6.3.1. <i>L'accès aux services de base</i>	42
6.3.2. <i>Les espaces publics</i>	43
6.3.3. <i>La mobilité</i>	43
6.4. Projets concernant l'axe 5 « Tous pour le territoire et le territoire pour tous »	44
7. L'APPROBATION DU PROCESSUS PAR LES INSTANCES	46
8. ANNEXES.....	47

1. Introduction

Tournai est une entité avec un centre urbain bien connu mais aussi une commune rurale constituée de 29 villages. La ruralité est donc une composante essentielle de son territoire avec plus de la moitié des habitants (56,7 %) qui vivent dans les villages (voir plus de détails dans la partie 1).

Les autorités communales sont très attentives à la qualité de vie, à la disponibilité des services et à la proximité entre les villageois et la Ville. La taille du territoire est une contrainte importante avec l'ensemble des villages qui représente plus de 80 % de sa superficie. L'ODR est perçue comme un élément essentiel pour soutenir ces objectifs dans les villages de l'entité.

Bien que la Ville de Tournai soit déjà dotée de plusieurs visions stratégiques transversales ou thématiques (PST, Schéma de développement communal, PCM...), il s'agit d'une stratégie structurante pour soutenir la ruralité.

Une première ODR a été lancée en 2004 et une série de projets a vu le jour grâce notamment à un soutien financier conséquent. Un bilan de cette première ODR figure dans la partie 2.

Une deuxième ODR a été initiée en janvier 2019 avec la décision du Conseil communal. Par la suite, la Ville a lancé un marché pour choisir l'organisme d'accompagnement participatif, à savoir Espace Environnement, et a désigné IDETA en tant qu'auteur de projet du PCDR.

La première phase d'information a été mise en place lors de la crise sanitaire du Covid en novembre 2020. Des réunions d'information

et un forum ouvert ont été organisés en visioconférence et ont permis d'initier la démarche.

Début d'année 2021, la Ville de Tournai a désigné un prestataire pour créer une plateforme participative visant à informer et consulter les habitants d'une autre manière qu'en assistant à des réunions. Cette plateforme participative a donc accompagné la démarche en associant les habitants à différents moments et de diverses manières. Elle a permis de solliciter le plus grand nombre et toucher des profils différents. Cela paraissait essentiel pour le Collège communal et la Ville.

Parallèlement à un appel à idées lancé sur la plateforme participative, des groupes de travail ont été organisés dans chaque district entre juin et novembre 2021. Chaque réunion a abordé les thématiques principales. Deux GT spécifiques ont été réalisés pour les jeunes qui s'étaient encore peu manifestés.

Après l'appel à candidatures pour devenir membre de la CLDR, le Conseil communal a validé sa composition et une première réunion s'est déroulée en mars 2022. Les membres de cette CLDR ont pu contribuer aux différentes phases d'élaboration du PCDR, de la validation du diagnostic partagé au choix de la première convention. Une quinzaine de réunions ont été organisées entre mars 2022 et avril 2024.

Les habitants ont été à nouveau sollicités de manière très large pour participer à une consultation en ligne via la plateforme participative pour prioriser les projets. Ils ont également été invités à deux groupes de travail plus spécifiques sur les bornes d'informations et les aires de jeux en décembre 2023.

Les citoyennes et citoyens membres de la CLDR ont participé aux réunions avec assiduité. Au total, c'est une trentaine d'habitants représentant les différents districts qui ont accompagné activement l'entièreté du processus participatif.

LISTE DES ABREVIATIONS

AFOM : Atouts Faiblesses Opportunités Menaces

CLDR : Commission Locale de Développement Rural

CREL : Contrat de Rivière Escaut Lys

GT : Groupe de Travail

PCDR : Programme Communal de Développement Rural

PCS : Plan de Cohésion Sociale

PNPE : Parc Naturel des Plaines de l'Escaut

Projet CT, MT, LT : Projets à Court Terme, Moyen Terme et Long Terme

PST : Plan Stratégique Territorial

ODR : Opération de Développement Rural

ROI : Règlement d'Ordre Intérieur

2. Présentation de l'organisme d'accompagnement

2.1. PRÉSENTATION D'ESPACE ENVIRONNEMENT, ORGANISME D'ACCOMPAGNEMENT DE LA DÉMARCHE PARTICIPATIVE

Espace Environnement est une association sans but lucratif reconnue depuis plus de 50 ans comme un organisme pluraliste et indépendant, organisateur neutre de la concertation et de la **participation des acteurs publics, privés, associatifs et citoyens** sur l'ensemble des thématiques du cadre de vie, au sens large.

Notre équipe pluridisciplinaire est constituée d'une vingtaine de responsables de projets expérimentés dans l'accompagnement de processus participatifs.

Espace Environnement mène de nombreux projets en Belgique francophone et en France, pour le compte de Villes et de Régions et est aussi impliqué, depuis plus de 20 ans, dans des projets européens (en tant que partenaire ou chef de file).

2.1.1. NOS THÉMATIQUES D'INTERVENTION

Espace Environnement travaille sur l'ensemble des thématiques impliquées dans **le développement concerté et durable du cadre de vie et des territoires** :



Il est le siège de la Maison de l'urbanisme du Hainaut et de la Maison de l'Environnement de Wallonie. Il est impliqué dans des projets européens, en tant que partenaire ou chef de file, depuis plus de 20 ans.

À travers des marchés publics, il conduit également de nombreux projets ciblés pour le compte de clients et partenaires variés, comme c'est le cas dans le cadre de l'accompagnement participatif de cette Opération de Développement Rural de Tournai.

2.1.2. LA PARTICIPATION, C'EST NOTRE MÉTIER !

Espace Environnement intervient à **tous les stades de la participation** :



Cette démarche se traduit dans ses **6 métiers de base**, qui co-existent et se complètent :

- information, animation et sensibilisation ;
- concertation et soutien à la participation ;
- mise en réseau d'acteurs ;
- formation ;
- conseil stratégique ;
- recherche-action et expertise.

Quelle que soit l'entrée « métier » retenue ou le degré de participation souhaité, notre approche est basée sur la **mobilisation des parties prenantes et la valorisation de leur expertise** dans un cadre d'échange et d'enrichissement mutuel. Toutes les méthodes et techniques qui encouragent la discussion et le débat sont privilégiées. Nos pratiques s'appuient sur la mise en œuvre de **techniques d'animation et de recueil d'informations participatives et bienveillantes**.

Notre expertise est notamment reconnue en termes d'approche qualitative des acteurs : animation d'instances consultatives et de groupes de travail, conduite d'entretiens semi-dirigés, de panels de discussion (focus groups), de consultations en ligne, de diagnostics en marchant... Nous sommes également formés à la pédagogie par le jeu (jeux-cadres de Thiagi).

2.2. EXPÉRIENCES D'ESPACE ENVIRONNEMENT

Espace Environnement a travaillé sur le territoire à travers différents projets :

- le projet Interreg VA Terre en Action : le Parc naturel transfrontalier du Hainaut, des patrimoines à préserver, un territoire à vivre, avec le Parc Naturel des Plaines de l'Escaut comme chef de file (2016-2020) ;
- le projet LEADER : animation d'une dynamique territoriale de mobilité alternative : « Convivialité et réseau multimodal, une stratégie au service du citoyen », dans le cadre du Groupe d'Action Locale des Plaines de l'Escaut (2016-2020) ;
- et des actions dans le cadre de la subvention de la Maison de l'urbanisme du Hainaut.

Il a également accompagné plusieurs Opérations de Rénovation Urbaine qui intègrent également une démarche participative proche des ODR (RU de la Louvière 2015-17, RU de Quaregnon en 2023-24...).

Pour plus d'informations sur les projets et méthodes d'intervention d'Espace Environnement, visitez notre site Internet : www.espace-environnement.be.

2.3. ÉQUIPE DE TRAVAIL

C'est essentiellement Alexandra Vanden Eynde, responsable de projets et coordinatrice de l'équipe Habitat qui a mené **l'accompagnement participatif de ce Programme Communal de Développement Rural**.



Alexandra travaille depuis plus de 20 ans au sein d'Espace Environnement comme conseillère en patrimoine et participation. Auparavant, elle a travaillé pendant 3 ans à la **Fondation Rurale de Wallonie** pour accompagner le processus participatif des

Opérations de Développement Rural sur les communes d'Anhée, Hastière et Mettet. Soucieuse de l'intégration du bâti dans le paysage et de l'implication des habitants dans leur quartier, elle mène différents projets locaux ou européens dans lesquels elle anime des processus participatifs, comme le projet Interreg Va « Terre en action » (avec le Parc Naturel des Plaines de l'Escaut).

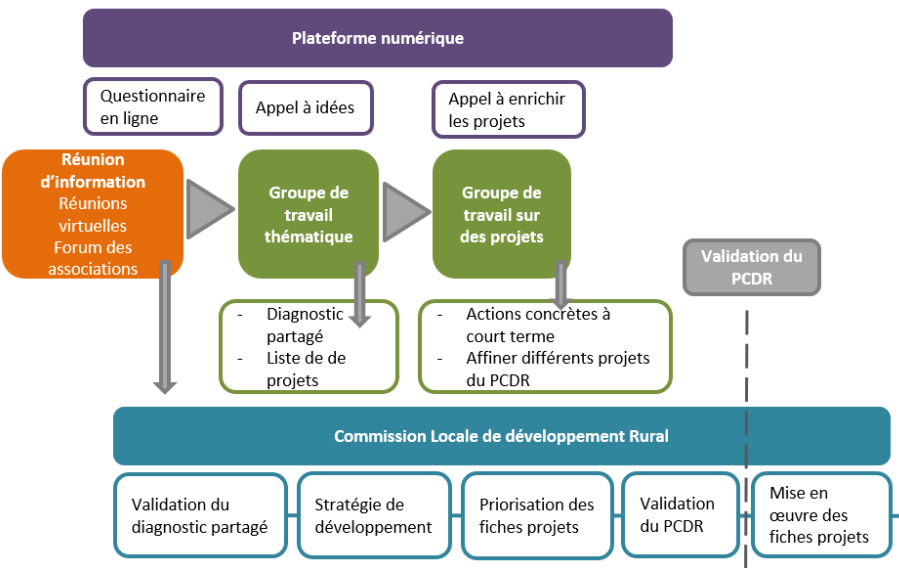
La multitude et variété des projets qu'elle a suivis lui ont permis d'acquérir une **expertise en animation de processus participatifs avec divers publics et sur des projets à géométrie variable**. Son expérience à la Fondation Rurale de Wallonie lui permet de déjà bien connaître la dynamique participative des Opérations de Développement Rural.

Ponctuellement, des collègues sont venus en renfort pour certaines animations de réunions.

3. La démarche participative en un coup d’œil

3.1. L’ACCOMPAGNEMENT PARTICIPATIF EN UNE ILLUSTRATION

Ce schéma permet de comprendre en un coup d’œil le processus participatif mis en place lors de cette Opération de Développement Rural, en mettant en relation les moments de participation via la plateforme numérique, les réunions citoyennes et le travail réalisé avec les membres de la Commission Locale de Développement Rural (CLDR).



3.2. L’ENSEMBLE DES RÉUNIONS EN UN TABLEAU

Ce tableau reprend l’ensemble des réunions organisées pendant le processus participatif d’élaboration du PCDR :

Date	Lieu	Objet de la réunion
Réunions d’information – pendant la période Covid		
14/11/2020 en matinée	en visioconférence	Lancement de la deuxième Opération de Développement Rural.
19/11/2020 en soirée	en visioconférence	Recueil des premiers avis des participants sur leur village.
25/03/2021	en visioconférence	Forum ouvert – échange entre participants sur des sujets qui les intéressent.
Groupe de travail avant la CLDR – réunion en soirée		
23/06/2021	Lamain (D. Templeuve)	Présentation d’une vision objective de leur territoire (diagnostic IDETA).
24/06/2021	Vezon (D. Gaurain Sud)	Recueil, pour chaque thématique, des forces et faiblesses, et ce, par district.
23/09/2021	Ere (D. Froidmont)	Invitation à participer à l’appel à idées lancé sur la plateforme participative et à poser leur candidature à la CLDR.
30/09/2021	Mourcourt (D. de Kain)	
07/10/2021	Havannes (D. Gaurain Nord)	
10/11/2021	Gaurain	

Date	Lieu	Objet de la réunion
19/11/2021	Templeuve	Groupe de travail adressé aux jeunes du quartier. Collaboration avec les Maisons de quartier.
Groupe de travail après la CLDR – réunion en soirée		
04/10/2023	Ere	GT sur les plaines de Jeux.
10/10/2023	Tournai centre-ville	GT sur les bornes d'information.
Commission Locale de Développement Rural		
16/03/2022	Tournai centre-ville	Installation de la Commission – approbation du ROI.
19/05/2022	Vezon	Contribution au diagnostic partagé par thématique.
31/05/2022	Mourcourt	
16/06/2022	Marquain	Vision du territoire et enjeux de développement
06/10/2022	Vaulx	Brainstorming sur les identités villageoises.
20/10/2022	Chercq	
09/11/2022	Marquain	Sélection des projets à inscrire dans le PCDR.
24/11/2022	Templeuve	
08/04/2023	Blandain	Présentation des projets validés.
25/04/2023	Ere	
15/06/2023	Gaurain	Priorisation des projets.

Date	Lieu	Objet de la réunion
30/11/2023	Mourcourt	Contribution à la rédaction des fiches projets.
13/12/2023	Ramegnies Chin	
13/03/2024	Maulde	Validation du choix de la première convention.
04/04/2024	Chercq	Approbation du programme (quorum pas atteint !)
18/04/2024	En visioconférence	Approbation du programme

L'ensemble des PV et des supports PPT de ces réunions figure en annexe, tout comme les articles et communiqués de presse invitant les citoyens à participer à la démarche.

3.3. LA PLATEFORME PARTICIPATIVE

Outre les réunions en présentiel ou en visioconférence, la Ville de Tournai a voulu mettre en place une plateforme participative pour cette deuxième Opération de Développement Rural.

L'objectif visé est de toucher un plus grand nombre de citoyens, dont ceux qui ne peuvent ou ne souhaitent pas venir s'exprimer en réunion.

Elle a été utilisée :

- en mars et avril 2021, lors des séances d'information avec un questionnaire en ligne ;
- de mi-juin 2021 à fin novembre 2021, avec le lancement de l'appel à idées ;
- en mai 2023, à mi-parcours des travaux de la CLDR, pour prioriser et enrichir les projets.

Outre cette consultation en ligne, elle permet de mieux comprendre les différentes étapes de l'Opération de Développement Rural et de rassembler les supports et PV de réunions en un seul endroit accessible par un plus grand nombre.

4. Bilan du précédent Programme Communal de Développement Rural

La Ville de Tournai connaît déjà cette programmation. Dans les années 2000, elle a effectivement initié une première Opération de Développement Rural. Ce PCDR a été approuvé en 2008 pour une validité de 10 ans.

Elle a bénéficié de subventions permettant la réalisation de plusieurs projets d'envergure comme illustrés à Willemeau, Béclers ou encore Templeuve.

En complément au chapitre dédié au bilan de l'ancien PCDR dans la partie 1, figure ci-dessous un état des lieux des projets avec la liste des projets réalisés, en cours, en attente ou abandonnés.



Aménagement du centre et de la traversée de Willemeau



Embellissement du centre de village de Béclers



Plan d'aménagement de la place de Templeuve



Action citoyenne à Thimougies

4.1. PROJETS RÉALISÉS

Lot	Numéro Fiche- Projet	Intitulé	Montant du projet à 100%	Subsides reçus ou prévus	Pouvoir(s) subsidiant(s)	Si projet réalisé, date de la fin des travaux	Si projet abandonné, décrire la raison de l'abandon
1	6	Requalification du parc des Dominicaines – Froyennes	50000		Ville	2022	-
1	9	Aménagement du centre et de la traversée du village de Willemeau	1063591,19	762544,04	DR	2016	-
1	10	Aménagement de la place de Templeuve	972363,45	578400	DR	2022	-
1	12	Sauvegarde du moulin à vent de Thimougies	673363,59	491385,45	CGT	2022	-
1	13	Création d'un groupe de travail « chemins et sentiers »	18000	-	Ville	2022	-
1	15	Création d'un groupe de travail relatif à la promotion de la vie locale	2500	-	Ville	2018	-
1	16	Inventaire complet des terrains publics inexploités	-	-	Ville	2023	-
1	19	Aménagement des abords du centre culturo-sportif d'Ere	29563,93	-	-	2023	Installation d'une table de pique-nique et d'une aire de jeux
1	23	Aménagement d'une aire de jeu en remplacement de celle supprimée à Vezon	22187	-	-	2023	Parcours vita+mare didactique
1	25	Création d'un groupe de travail Patrimoine – Inventaire du petit patrimoine	10000	10000	AWAP	2021	-
1	27	Aménagement des abords du site des fours à chaux Saint-André à Chercq	10000	-	Ville	2010	-
1	28	Aménagement des accès au bois Dossemer à Blandain	20000	-	Régie foncière	2019	-
1	31	Création d'un groupe de travail sur les problématiques environnementales	-	-	PCDN	2008	-
1	32	Aménagement d'une maison de village à Willemeau	15000	-	Ville	2011	-
2	33	Rénovation de la salle polyvalente à Mourcourt					-
2	35	Aménagement de la place de Lamain	80000	-	Ville	2023	-
2	36	Embellissement du centre du village de Béclers	17846,90	7500	Awap	2011	-
2	41	Création d'un taxi social	-	-	Tournai téléassistance		-
2	44	Actions en faveur de l'accueil des jeunes et des nouveaux arrivants	-	-	Ville	-	-
2	47	Rénovation du terrain de tennis du centre sportif d'Orcq			Budget participatif Ville	2021	Terrains supprimés. L'espace accueille ponctuellement un chapiteau. Projet de plantation en 2021 d'un verger et d'une aire de jeux en collaboration avec le Comité de village
2	48	Plantation de TtCR	-	-	-	2008	-
2	50	Création d'un sentier pédagogique à Thimougies			PNPE	2022	-
2	52	Réalisation d'un plan paysager à l'échelle de l'ensemble de l'entité	-	-	PNPE	2023	-
3	54	Mise en valeur du centre du village, de l'église (classée) et des habitations voisines à Maulde	15.000	-	Défi+	2010	-
3	61	Embellissement du centre du village de Thimougies	6000	-		2010	-
3	69	Ouverture du jardin de la gendarmerie au public à Templeuve	-	-	-	-	Aménagement de la bibliothèque et de la maison de quartier prévu pour septembre 2024
3	75	Réaménagement du parking de l'église au Mont-Saint-Aubert	1300000	652800	IDETA Ville	2024	-
3	79	Aménagement du terrain vague autour du Domaine des Eaux Sauvages de Froidmont	3.000 €	3.000 €	Arbrenkit	2022	-
3	84	Création et édition d'ouvrages sur la région	-	-	-	-	-
3	85	Action visant à favoriser l'implantation de PME, coopératives d'activités en milieu rural	-	-	-	2023	Projet Créacom-ruralité
3	86	Installation de table d'orientation auprès des sites d'intérêts touristiques et paysagers	-	-	-	2023	Mont Saint Aubert
3	87	Assainissement ou valorisation de la Briqueterie du Vieux Chemin d'Ere	-	-	Privé	-	Vendu

4.2. PROJETS EN COURS

Lot	Numéro Fiche- Projet	Intitulé	Montant du projet à 100%	Subsides reçus ou prévus	Pouvoir(s) subsidiar(s)	Si projet réalisé, date de la fin des travaux	Si projet abandonné, décrire la raison de l'abandon
1	3	Aménagement du centre socio-culturel de Maulde	300000	-	UREBA	-	-
1	20	Requalification du château de Formanoir de Templeuve	-	-	-	-	Masterplan. Travaux de maintenance, rachat d'une aile du château
1	21	Rénovation du centre culturo-sportif SATTA à Templeuve	10950500	2668050	Infrasport	-	-
1	30	Mise en place d'un plan de gestion de l'écoulement des eaux	550000	1336549	SPW	Plusieurs initiatives en cours (études hydrologiques, analyses de points noirs en collaboration avec la cellule GISER, le PNPE, le CREL, Élaboration d'un plan d'action PRAIS/PGRI, Aménagement de deux ZIT (80.000m³)+dédoublément du Rieu+projets de nouveaux bassins +lutte contre les coulées boueuses ... Subvention du spw pour soutenir les actions. Plan d'actions en cours d'élaboration	-
2	42	Action en faveur du commerce ambulant	-	-	Ville	Création d'un marché fermier et produits du terroir hebdomadaire	-
2	45	Promotion et développement des liens avec la France par le biais d'activités culturelles, sportives et festives	-	-	-	-	Diverses activités sont organisées notamment via des projets de coopération européenne
2	49	Valorisation des produits locaux	85.000 €	85000€ + sub	SPW	-	Charte « green deal cantines durables », Creafarm pour la mise à disposition de terrains publics, ceinture alimentaire et création d'une filière de transformation de légumes bios locaux pour les cuisines collectives avec création d'un Hall relais agricole
2	51	Aménagement de ceintures pédestres autour des villages	-	-	-	-	Voir fiche 1.13
2	53	Création d'une brochure sur le patrimoine naturel et paysager	-	-	PNPE	-	Projet inscrit dans le cadre de l'adhésion de la Ville avec les Parcs limitrophes
3	59	Aménagement du site abandonné de la gare de Blandain	-	-	Infrabel	-	Repris dans le nouveau programme
3	66	Mesures d'aménagement visant à réduire l'érosion des sols et à prévenir les risques d'inondation	Voir fiche 30	-	Giser, PNPE, CR	Études en cours, initiatives locales de pose de fascines, négociations avec les agriculteurs sur plusieurs points noirs. Mise en place d'un crédit à 0% pour la protection des habitations. Subside de 350,000 euros dans le cadre du plan Inondation du SPW	-
3	71	Implantation de mur anti-bruit sur les autoroutes	-	-	SPW	En cours sur différents tronçons	-
3	72	Mise sous terre du réseau électrique au centre des villages	-	-	SPW	Templeuve et Willemeau dans le cadre des Convention-Exécution	-

4.3. PROJETS EN ATTENTE

Lot	Numéro Fiche- Projet	Intitulé	Montant du projet à 100%	Subsides reçus ou prévus	Pouvoir(s) subsidiant(s))	Si projet réalisé, date de la fin des travaux	Si projet abandonné, décrire la raison de l'abandon	Si nouvelle initiative, description du constat qui justifie le projet et les objectifs rencontrés du PCDR
1	1	Aménagement d'une maison de village à Lamain	-	-	-	-	Repris dans le nouveau programme	
1	17	Achat de matériel itinérant destiné aux festivités des associations locales	50000	-	-	-	Beaucoup de matériel a été acheté dans le cadre du budget participatif. En contrepartie, les comités de village s'engagent à le mutualiser.	
2	38	Installation d'un panneau d'information au centre de chaque village	186188	-	-	Repris dans le nouveau programme	-	
2	40	Développement de services administratifs ambulants	-	-	-	Repris dans le nouveau programme	-	Repris dans le nouveau PCDR
2	43	Réhabilitation de bâtiments publics	-	-	-	-	Un plan de rénovation est en cours au sein de la ville. De même que l'élaboration de la stratégie immobilière.	
3	56	Création d'une maison de village à Blandain	-	-	-	-	Plus de demande formulée dans le cadre de la nouvelle ODR	
3	60	Aménagement de la place de Marquain	-	-	-	-	Cf nouvelle fiche	
3	63	Développement des services offerts par les écoles rurales	-	-	-	-	Réflexion en cours au sein du service d'accueil temps libre	
3	64	Développement des services d'accueil de la petite enfance	-	-	-	-	Réflexion en cours au sein du service d'accueil temps libre	
3	70	Réaménagement du site de l'ancienne gare de Blandain	-	-	-	-	Repris dans le nouveau programme	
3	74	Entretien de l'espace situé à l'embranchement des chaussées de Bruxelles et de Mons à Barry	-	-	SPW	-	-	
3	78	Augmentation de l'offre de transport en commun dans les villages	-	-	TEC/SNCB	-	Dépend des TEC ou SNCB	
3	80	Aménagement de structures sportives à Blandain	-	-	-	-	-	

4.4. PROJETS ABANDONNÉS

Lot	Numéro Fiche- Projet	Intitulé	Montant du projet à 100%	Subsides reçus ou prévus	Pouvoir(s) subsidiar(s)	Si projet réalisé, date de la fin des travaux	Si projet abandonné, décrire la raison de l'abandon
1	2	Aménagement de la salle Luna en maison de village à Marquain	-	-	-	-	Structure privée
1	4	Aménagement d'une maison de village à Thimougies	600000	450000	DR	-	Surcoûts liés à l'augmentation du prix des matériaux
1	5	Embellissement de la place de Saint-Maur	-	-	-	-	Plus de demande formulée dans le cadre de la nouvelle ODR
1	7	Embellissement de la place de Barry	15000	-	-	-	Constitution d'un collectif
1	8	Embellissement de la place de Quartes	7500	-	-	-	Plus de demande formulée dans le cadre de la nouvelle ODR. De plus, une haie et un arbre ont été installés via le projet Un arbre pour la Wapi et dans le cadre de l'adhésion de la ville au parc naturel. La bulle à verre a été déplacée. Ce projet est en parti réalisé
1	11	Organisation d'un concours photos relatif au petit et grand patrimoine	10000	-	-	2020	Réalisation de capsules vidéo dans le cadre de l'inventaire engagé avec l'AWAP
1	14	Mise en place d'une équipe communale chargée de l'entretien des chemins et sentiers	-	-	Ville	-	Gestion reprise par le service espaces verts
1	18	Installation d'un préau ouvert (abri) au centre des villages	15000	-	-	-	Plus de demande formulée dans le cadre de la nouvelle ODR
1	22	Requalification des équipements sportifs à Béciers	-	-	-	-	La buvette de foot a été restaurée.
1	24	Création d'un centre d'écriture à Blandain	-	-	-	-	Pas de relais
1	26	Réalisation d'une signalisation de la Vallée du Rieu de Barges	-	-	-	2021	Signalisation du Rieu de Barges en collaboration avec le contrat de rivières Escaut-Lys
1	29	Aménagement du Relais des Artistes au Mont-Saint-Aubert	-	-	-	-	Pour l'instant, le bâtiment est inaccessible
2	34	Aménagement de la place d'Ere	-	-	-	-	Plus de demande formulée dans le cadre de la nouvelle ODR. De plus, une aire de jeux a été installée à côté de la salle
2	37	Aménagement des abords de la vieille place à Maulde	-	-	-	-	
2	46	Rénovation du bâtiment des Horizons Nouveaux	-	-	-	-	Bâtiment détruit par un incendie le 28 mars 2010. Aujourd'hui vendu. Construction d'une résidence-service
3	55	Aménagement de la maison de village de Saint-Maur	-	-	-	-	-
3	57	Création d'une maison de village à Quartes	-	-	-	-	Plus de demande formulée dans le cadre de la nouvelle ODR
3	58	Entretien et aménagement des voiries et de leurs abords au quartier de l'Almanach à Chercq	-	-	-	-	Plus de demande formulée dans le cadre de la nouvelle ODR
3	62	Maintien du patrimoine vivant par la protection de la race locale du pigeon carneau	-	-	Ville	-	
3	65	Création d'une maison populaire de l'Europe	-	-	-	-	Pas de relais
3	67	Rénovation de l'ancienne maison communale de Froyennes	-	-	-	-	Vendu
3	68	Embellissement de la place d'Hertain	-	-	-	-	-
3	73	Aménagements des abords de la ligne TGV à Esplechin	-	-	-	-	-
3	76	Aménagement du centre et des entrées du village de Warchin	-	-	-	-	Des mesures ponctuelles ont été réalisées en bas du pont
3	77	Valorisation du calvaire et du clocher de l'église de Lamain	-	-	Fabrique d'égl	-	-
3	81	Aménagement d'un préau dans l'école d'Havennes	-	-	-	-	Plus d'école
3	82	Création d'un parcours Vita à Thimougies	-	-	-	-	Aire de convivialité prévue dans le nouveau programme
3	83	Création à Vezon d'une synergie avec le domaine militaire	-	-	-	-	Vendu

5. L'accompagnement participatif du PCDR

5.1. RÉUNIONS D'INFORMATION

5.1.1. CONTEXTE

Le lancement de la deuxième Opération de Développement Rural et l'organisation des premières réunions de consultation coïncident avec le début de la crise sanitaire en avril 2020. Les prestataires ont donc continuellement dû s'adapter à ce contexte bien particulier, en respectant la volonté de la Ville de Tournai d'avancer dans le processus participatif.

En amont, il avait été convenu avec le SPW que les séances d'information, prévues par village par la législation, pourraient être remplacées par des réunions par district, afin de ne pas alourdir et allonger la procédure, tout en respectant l'impératif de proximité.

Vu le contexte, les 5 réunions en présentiel prévues au départ par district ont été remplacées par deux réunions en visioconférence, organisées en novembre 2020, ainsi qu'un questionnaire diffusé via la plateforme participative mise en ligne au début de l'année 2021. Le Forum Ouvert a été maintenu et tenu en visioconférence en mars 2021.

Les paragraphes ci-après synthétisent les différents moments de consultation de cette première phase et relatent le processus mis en place malgré la crise sanitaire.

5.1.2. DEUX RÉUNIONS D'INFORMATION EN VISIOCONFÉRENCE

Ces premières réunions citoyennes ont été organisées en visioconférence via l'application Zoom, à deux moments distincts de la semaine, afin de toucher un maximum d'habitants : le samedi 14 novembre 2020 au matin et le jeudi 19 novembre en soirée.

Les **objectifs de ces deux premières rencontres** étaient de :

- lancer cette deuxième Opération de Développement Rural et présenter quelques projets réalisés lors de la première édition ;
- présenter les rôles de chacun, à savoir : le bureau IDETA, auteur du PCDR, et Espace Environnement, chargé de la démarche participative ;
- expliquer le processus participatif dans son ensemble ;
- recueillir les premiers avis des participants sur leur village.

Les trois premiers points ont été expliqués à l'aide d'une présentation PPT en plénière et le dernier a fait l'objet de groupes de travail.

Chaque personne dans les groupes de travail a pu s'exprimer et relater ses impressions/suggestions sur son cadre de vie, sur son village.

Au total, 36 personnes ont participé à ces deux réunions d'information et ont richement contribué à pointer les caractéristiques de leur village.

Une **synthèse par village représenté** a été produite (à savoir : Mont-Saint-Aubert, Kain, Barry, Thimougies, Vaulx, Vezon,

Havennes, Gaurain-Ramecroix, Esplechin, Ere, Ramegnies Chin, Lamain) et figure dans les annexes.

Le lancement de cette Opération de Développement Rural a demandé la mise en place d'une **communication large** vers l'ensemble des habitants de l'entité dans un contexte de crise sanitaire.



« START » pour l'Opération de Développement Rural (ODR) !

Les premières réunions citoyennes de l'ODR se sont déroulées ce mois de novembre et ce, à distance, crise sanitaire oblige ! Si vous n'avez pas eu l'occasion d'y assister, d'autres occasions de vous impliquer vont s'offrir à vous.

En effet, en janvier 2021, un forum des associations sera organisé pour recueillir leurs avis sur l'avenir des villages de l'entité de Tournai.

Ensuite, l'appel à candidature de la commission locale de développement rural (CLDR) sera lancé. Sa mission consistera à suivre le processus et la réalisation des projets à venir.

D'autres réunions participatives seront également programmées pendant le premier semestre 2021 afin de se concentrer sur des thématiques qui ressortent du diagnostic du territoire. L'objectif est de récolter les premières idées de projets correspondant aux besoins identifiés.

Enfin, une plateforme numérique accompagnera la démarche. Elle permettra de recueillir l'avis des citoyens et de compléter les réunions par des enquêtes, des appels à idées et, le cas échéant, des groupes de travail en ligne.

Si vous souhaitez être tenus au courant des actualités et être invités à ces futures réunions, vous pouvez envoyer un mail au service qui accompagne cette ODR : developpement.rural@tournai.be

Plus d'infos sur : www.tournai.be/odr

Les moyens de communication utilisés pour annoncer ces deux réunions d'information sont :

- la mise en ligne d'une page Opération de Développement Rural sur le site de la Ville de Tournai ;
- un article dans le Tournai Info des mois de février 2020, octobre 2020 et décembre 2020 ;
- la rédaction d'un communiqué de presse (reportage Notélé et article dans la presse locale) ;
- des posts Facebook, diffusés à trois reprises via le compte de la Ville.

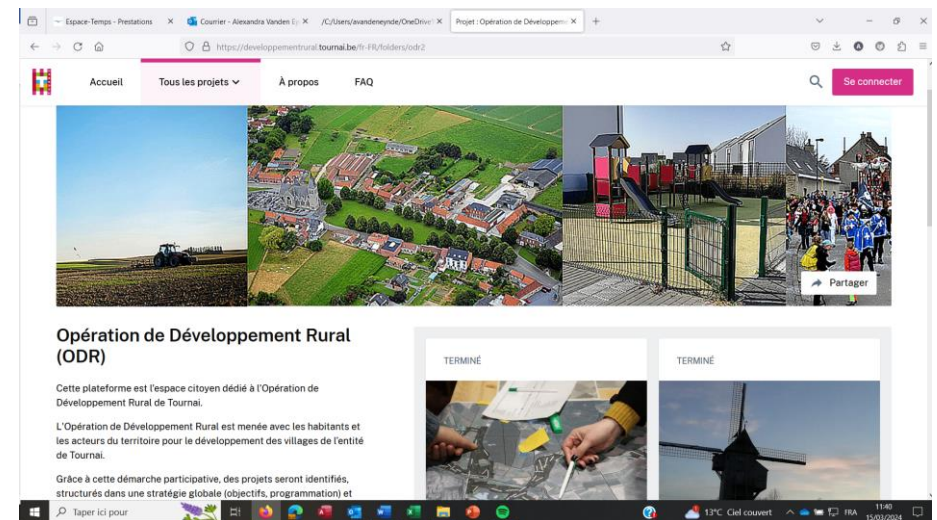
5.1.3. MISE EN LIGNE DE LA PLATEFORME PARTICIPATIVE ET PREMIÈRE CONSULTATION EN LIGNE VIA UN QUESTIONNAIRE

Mise en ligne de la plateforme

Suite au choix du prestataire en début d'année 2021 par la Ville de Tournai pour la mise en place de cette plateforme participative, les partenaires ont été formés à l'utilisation de cette dernière.

La plateforme <https://developpementrural.tournai.be/fr-FR/> sera donc essentiellement utilisée pour l'Opération de Développement Rural.

Après cette première initiation, les partenaires ont pu concevoir la structure, illustrer et rédiger les premiers contenus.



4 phases ont été constituées et le premier volet rédigé :

- étape 1 : connaître vos villages ;
- étape 2 : imaginer vos projets ;
- étape 3 : élaborer vos fiches-projets ;
- étape 4 : réaliser vos projets.

Il a également été décidé qu'un dossier serait accessible uniquement aux membres de la Commission Locale de Développement Rural.

Première consultation en ligne via un questionnaire

Pour compléter les réunions d'information et toucher les habitants des villages non représentés, un **questionnaire** a été élaboré et largement diffusé. Ce questionnaire comprenait des questions fermées et ouvertes sur 3 thématiques :

- thème 1 : Espaces publics / Mobilité / Espaces naturels ;
- thème 2 : Économie locale / Agriculture / Service ;
- thème 3 : Convivialité / Patrimoine / Folklore.

Il a été intégré à la plateforme et plus spécifiquement dans « Étape 1 : connaître vos villages ». Les habitants ont pu le compléter du 1^e mars au 14 avril 2021.

Plus de 73 personnes ont participé à cette première enquête en ligne et ont pu également prendre connaissance du processus de l'Opération de Développement Rural. Elles se sont inscrites sur cette plateforme, ce qui a permis de constituer un listing utilisé ultérieurement pour les informer des étapes suivantes.

Un **rapport de synthèse** de ce questionnaire a été rédigé et a permis d'identifier les éléments importants qui contribuent à la qualité des villages et d'autres qui pourraient améliorer le cadre de vie. Ce rapport est consultable dans les annexes.



Extrait du rapport sur les résultats du questionnaire

Cette consultation en ligne a fait l'objet d'une communication assez large, réalisée en même temps que l'organisation du Forum ouvert décrit ci-dessous.

5.1.4. FORUM OUVERT

Le **Forum ouvert** est une méthode d'animation destinée à structurer des échanges avec, comme grandes caractéristiques, une grande liberté des participants et un esprit d'ouverture, tant sur le contenu que sur la forme. En effet, l'ordre du jour est réalisé directement par les participants au démarrage de la réunion, sur base d'une question inductive. Il n'y a donc pas de thème ou de sujet prédéfini : les participants apportent leurs propres sujets en plénière (la *place du marché*) et forment librement des groupes de discussion pour chaque thème proposé, dans lesquels des idées concrètes sont ensuite discutées.

Ce sont les associations et les comités de quartier qui ont été invités à cette rencontre organisée le 25 mars. Ce Forum ouvert s'est déroulé en ligne et des ateliers de discussion ont pu se réaliser en fonction des sujets choisis par les participants.

13 personnes ont participé à ce forum ouvert organisé en pleine crise sanitaire. Il a permis de pointer des thématiques sensibles à savoir : la mobilité/sécurité routière, les dynamiques associatives et maisons de villages, les aménagements des espaces publics et le patrimoine.

Différents **documents de communication** ont été réalisés pour annoncer la mise en ligne de la plateforme, avec le questionnaire à compléter, et inviter les comités de quartier et associations à participer au Forum ouvert :

- un communiqué de presse (article dans Vers l'Avenir) ;
- une actualité sur le site internet de la Ville ;
- un mailing envoyé aux comités de quartier (via le Cabinet de Caroline Mitri) et aux associations (via la Maison des Associations) ;
- des posts Facebook diffusés via le compte de la Ville.

Rem. : afin de respecter les règles du RGPD, Espace Environnement passe automatiquement par les services de la Ville pour envoyer des mailings directement aux personnes ciblées et des invitations aux personnes inscrites sur la plateforme participative.

5.1.5. SYNTHÈSE DES RÉSULTATS

Une synthèse de cette phase d'information a été formulée sous forme de cartes mentales (voir annexe). Toutes les remarques, suggestions émises par les citoyens ont été **collectées par village, ensuite regroupées par district**.

On peut constater que certains villages n'ont participé à aucune démarche participative (Chercq, Froidmont, Marquain, Melles, Orcq, Quartes). Mais pour tous les autres villages, une perception de leur cadre de vie a pu alimenter le processus.



On peut en retirer **quelques éléments de synthèse** utiles pour la suite du processus, à savoir :

- l'importance accordée à ce qui anime un village : la présence ou pas de commerces, d'écoles, et encore d'associations qui créent de la vie et de la convivialité. L'aménagement de plaines de jeux et de maisons de village y contribuent également ;
- le manque de « lien » entre le centre-ville et les villages mais aussi entre les associations faisant partie d'un même district ;
- l'appréciation du caractère rural des villages et sa préservation qui paraît essentielle ;

- le souci marqué pour une meilleure mobilité et sécurité routière : promouvoir la mobilité douce en aménageant des pistes cyclables, sécuriser certaines routes, entretenir et préserver les sentiers...

Ce travail a permis de dégager des pistes de travail pour la mise en place des GT mais également une des difficultés à prendre en compte, l'étendue du territoire et le nombre important de villages présents au sein de l'entité (29).

L'ensemble des PV et le résultat de l'enquête de cette phase d'information et la synthèse sous forme de cartes mentales sont consultables sur la plateforme participative :

<https://developpementrural.tournai.be/fr-FR/projects/connaitre>

5.2. GROUPES DE TRAVAIL, AVANT LA CLDR

5.2.1. CONTEXTE ET CALENDRIER

Les séances d'information s'étant déroulées en distanciel, il était important de prévoir un contact plus étroit avec la population et de réaliser ces groupes de travail en présentiel.

Pour y répondre, il a semblé logique de ne pas proposer des **GT thématiques** sur toute l'entité, vu le territoire très vaste, et plutôt planifier des GT par district, en abordant à chaque réunion les thématiques choisies, en fonction des résultats de la première phase d'information-consultation.

Les GT se sont déroulés **dans les districts** suivants :

- le district de Templeuve : le 23 juin à 18h30 à la salle à Marquain. Les villages concernés sont Ramegnies-Chin, Blandain, Hertain, Lamain, Froyennes, Marquain, Orcq, Templeuve ;
- le district de Gaurain Sud : le 24 juin à 19h30 à La Ferme A Tertous. Les villages concernés sont Vezon, Barry, Gaurain-Ramecroix, Vaulx, et Warchin et Chercq, deux villages faisant partie du district de Tournai ;
- le district de Froidmont : le 23 septembre à 19h30 au Foyer socioculturel d'Ere. Les villages concernés sont Froidmont, Esplechin, Willemeau, Ere, St Maur ;
- le district de Kain : le 30 septembre à 19h30 à la Maison de Village de Mourcourt. Les villages concernés sont Mont-St-Aubert, Mourcourt, Kain et Rumillies ;

- Le district de Gaurain Nord : le 7 octobre à 19h30 à l'école communale de Havinnes. Les villages concernés sont Melles, Quartes, Thimougies, Havinnes, Béclers, Maulde.

Les thématiques abordées sont celles qui ressortaient le plus des échanges lors de la première phase d'information, à travers les réunions en ligne et l'enquête réalisée :

- Des villages dynamiques et accueillants !
- Du folklore et du patrimoine dans mon village !
- Les commerces, les services et les artisans, le supplément d'âme des villages !
- Les paysages et la nature, l'écrin des villages.
- La mobilité, active et multimodale !
- Les synergies et la communication Ville – Campagne !

Suite aux premières réunions et aux commentaires des participants, il est vite apparu essentiel d'organiser des **GT pour le public jeune** afin de recueillir également leur ressenti sur leur quartier.

Deux GT Jeunes ont été organisés :

- à la Maison de quartier de Gaurain, le mercredi 10 novembre de 17h à 19h ;
- à la Maison de quartier de Templeuve, le vendredi 19 novembre de 17h à 19h.

5.2.2. GT PAR DISTRICT

La répartition des GT par district s'impose donc avec 5 réunions prévues : au district de Templeuve, celui de Froidmont, celui de Kain et celui de Gaurain qui a été divisé en deux afin de mieux répartir le nombre important de ces villages dans ce district.

Le déroulé de ces réunions et la **méthodologie d'animation** étaient identiques, à savoir :

- carte d'identité du territoire présentée par IDETA : grandes lignes de l'analyse objective du territoire avec un focus sur les spécificités de chaque district ;
- ODR et processus participatif : où en est-on ? expliqués par Espace Environnement. Rappel des grandes étapes de l'ODR, présentation de la plateforme participative et synthèse de la phase d'information ;
- ateliers thématiques : participants répartis en deux groupes pour aborder ces thématiques. Restitution et échange des résultats des ateliers. Pour chaque thématique abordée, les participants devaient noter les points forts et ensuite les faiblesses/besoins ;
- conclusion : appel à poser sa candidature comme membre de la CLDR et invitation à répondre et diffuser l'appel à idées sur la plateforme participative.

Les **objectifs de ces GT** étaient de :

- rencontrer les habitants et les inciter à participer à la démarche ;
- présenter une vision objective de leur territoire ;
- recueillir, pour chaque thématique, les forces et les faiblesses, et ce, par district ;

- les inviter à participer à l'appel à idées lancé sur la plateforme participative et à poser leur candidature à la CLDR.

Au total, plus de 140 habitants ont participé à ces GT répartis comme suit :

- 16 pour le GT district de Froidmont ;
- 32 pour le GT district de Gaurain Nord ;
- 40 pour le GT district de Gaurain Sud ;
- 33 pour le GT district de Templeuve ;
- 21 pour le GT district de Kain.



Les **résultats** ont permis d'alimenter le diagnostic du territoire en apportant une vision plus subjective et vécue par les habitants. Il peut se résumer comme suit en fonction des thématiques abordées :

Des villages dynamiques et accueillants

- Selon les districts, le tissu associatif est fort et varié, ce qui apporte une plus grande convivialité dans les villages. Elle est

variable en fonction des villages et la présence du milieu associatif.

- Pour que ces associations puissent se réunir, il manque des locaux pour leurs réunions et activités.
- L'importance de donner de la place aux jeunes dans les structures associatives pour leur pérennisation.
- Une demande d'aménagement de plaines de jeux dans les centres de villages qui permettent de tisser des liens sociaux entre habitants.
- L'installation de panneaux d'information dans les villages pour les rendre plus accueillants.

Du folklore et du patrimoine dans mon village

En général, le patrimoine riche forge le caractère et l'identité des villages. Il peut être davantage préservé, surtout pour certains monuments historiques (dont les châteaux de Templeuve et de Vaulx), et mieux valorisé, comme les fermes d'intérêt patrimonial.

Les commerces, les services et les artisans, le supplément d'âme des villages !

Il est proposé de soutenir les commerces locaux, de favoriser leur installation dans les villages et d'encourager la présence des producteurs du terroir.

Les paysages et la nature, l'écrin des villages

Plusieurs axes d'améliorations sont pointés :

- autour de la biodiversité, avec des actions de promotion, de sensibilisation et d'information ;

- dans des projets d'aménagement du territoire, être attentifs à préserver les campagnes et qualités paysagères propres aux villages tournaisiens ;
- l'entretien des espaces, sentiers et fossés et la volonté de les maintenir propres ;
- une attention spécifique pour le district de Froidmont, la lutte contre les inondations est à poursuivre.

La mobilité, active et multimodale !

- Beaucoup de demandes pour améliorer la sécurité routière sur de nombreuses voiries communales et régionales.
- Afin de favoriser la mobilité douce, il est important d'aménager des pistes cyclables qui permettent de se déplacer en toute sécurité et de réserver les trottoirs aux piétons (stationnement de voitures sur les trottoirs).
- L'entretien des sentiers est également pointé.
- La promotion, l'efficacité des transports en commun (notamment en évitant la fermeture de gares (notamment celle de Blandain) est citée.

Les synergies et la communication Ville – Campagne !

- La communication et la fédération entre les associations et les activités sont à améliorer au sein du village mais également entre le centre-ville et les villages.
- L'absence et disparition d'éco-cantonniers dans les villages. Peu de relais entre les villages et les services de la Ville pour communiquer et informer sur des points noirs (dépôts clandestins, manque d'entretien de sentiers...).
- La présence des services communaux et administratifs dans chaque district (conserver un point « services communaux » et les coupler avec d'autres services).

Les **moyens de communication** utilisés pour annoncer ces GT par district sont :



- la réalisation d'un flyer diffusé via les réseaux sociaux ;
- un mailing aux personnes inscrites sur la plateforme participative ;
- un mailing aux comités de quartier via le service participation citoyenne, aux associations culturelles (et sportives) de l'entité via la Maison aux Associations ;
- un article dans le Tournai Info du mois d'avril 2021 ;

- la rédaction et la diffusion d'un communiqué de presse dans les actualités du site internet et vers la presse écrite et audiovisuelle (articles dans la DH, Vers l'Avenir et Notélé et un reportage de Notélé lors du GT à Vezon) ;
- des posts Facebook diffusés via le compte de la Ville et via les comités des villages présents sur FB (tous les villages sauf Froidmont, Willemeau, Saint-Maur, Quartes, Thimougies, Mont-saint-Aubert, Orcq, Ramegnies-Chin).

5.2.3. GT JEUNES

Avec la collaboration de l'équipe du Plan de Cohésion Sociale et du service participation, nous avons mis en place deux GT à destination des jeunes de l'entité afin de recueillir leurs avis et leurs besoins sur l'entité.

Ces deux GT ont été organisés dans les deux Maisons de quartier actives dans les villages : celle de Gaurain et celle de Templeuve.

Une animation a été adaptée à ce public afin qu'ils puissent s'exprimer à leur aise.

Déroulé de l'animation :

- présentation de chacun via un tour de table ;
- animation avec le Jeu Motus : chaque participant devait choisir une image pour répondre à la question suivante : « Quels sont les points d'intérêt dans votre quartier ? ». Tour de table et mise en forme des différentes icônes afin d'établir des sujets de discussion en commun ;
- atelier en sous-groupes pour préciser davantage les grands sujets de discussion qui les intéressent.



Résultat de l'animation du Jeu Motus

Les 28 jeunes consultés (14 par réunion) ont pu relayer leurs préoccupations et marques d'intérêt pour leur quartier. Ce sont essentiellement les jeunes du quartier qui étaient présents (à Templeuve et Gaurain).

Ces réunions n'ont malheureusement pas pu toucher les jeunes de toute l'entité, faute notamment de moyens de locomotion. Cependant, il était important de récolter l'avis de ce public cible sur leur cadre de vie.

Les **éléments à retenir de cette consultation** sont :

- leur intérêt pour les thèmes suivants : les équipements et activités sportives, l'occupation des espaces publics, les activités musicales et moments de rencontres s'y rapportant, les

difficultés de mobilité, leurs intérêts et préoccupations pour préserver la biodiversité, les circuits courts ;

- des pistes de projets évoqués, surtout autour d'aménagements et d'occupation d'espaces publics (tels que la place de Templeuve, l'Agoraspace, les plaines de jeux, la plaine de Ram'vinnes pour laquelle la Maison de quartier a déjà déposé un projet dans le cadre du budget participatif), ou encore, la réalisation de fresques Street art sur différents espaces extérieurs, l'amélioration de la mobilité douce en intégrant par exemple des jeunes dans la commission cyclable.

En conclusion, les jeunes ne doivent pas être oubliés dans le processus de concertation, même s'il est plus difficile de les mobiliser et les consulter.

Les **moyens de communication** utilisés :

- réalisation d'un flyer ;
- mailing aux personnes inscrites sur la plateforme annonçant les deux GT jeunes ;
- mailing aux organismes qui travaillent avec et pour les Jeunes (via le PCS et service participation) ;
- rédaction et diffusion d'un communiqué de presse dans les actualités du site internet de la Ville et vers la presse écrite;
- des posts Facebook diffusés via le compte de la Ville et via les comités des villages présents sur FB.

5.2.4. APPEL À IDÉES SUR LA PLATEFORME PARTICIPATIVE

Un **appel à idées** a été lancé **sur la plateforme**, parallèlement aux groupes de travail. Il a été intégré dans l'« étape 2 : imaginer vos projets » et était disponible du 14 juin au 30 novembre 2021 sur la plateforme participative.

Pour aider les citoyens, des documents intitulés « Inspirations thématiques » accompagnaient cet appel à idées et ce, pour chaque district.

Il est proposé à chaque participant de :

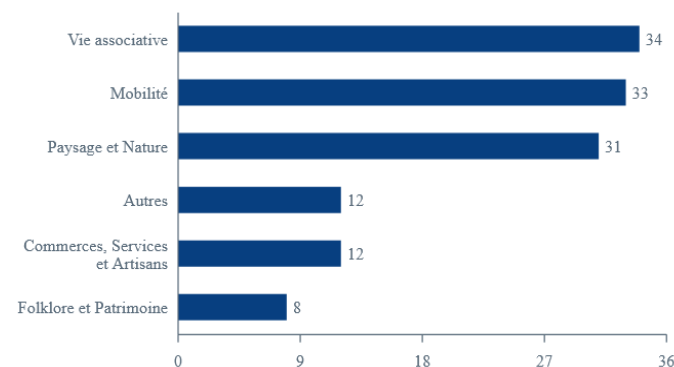
- émettre des suggestions pour améliorer son cadre de vie, préserver les pépites de son village, lancer des idées de projets citoyens... Ses propositions devaient rentrer dans les mêmes thématiques abordées lors des GT, à savoir : mobilité, vie associative, folklore et patrimoine, paysage et nature, économie locale ;
- commenter les idées émises ;
- voter.

93 personnes ont participé et proposé des projets.

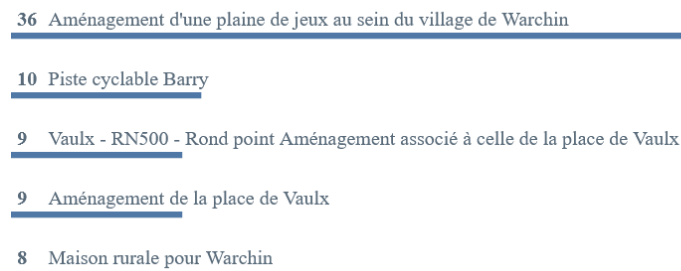
64 personnes ont commenté ces propositions, récolte de 258 votes répartis sur les projets.

Les **résultats de cet appel à idées** à travers quelques graphiques :

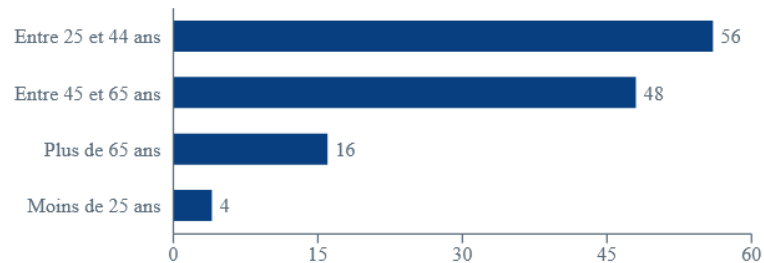
Répartition des projets par thématique



Les 5 idées ayant récolté le plus de votes :



Le profil des participants :



La répartition des participants par village :

Warchin	36	Marquain	1
Thimougies	12	Orcq	1
Barry	11	Rumillies	1
Vaulx	11	Ere	1
Blandain	7	Chercq	1
Gaurain-Ramecroix	6	Ramegnies-Chin	1
Lamain	5	Melles	1
Templeuve	4	Hertain	1
Vezon	4	Froyennes	1
Esplechin	3	Froidmont	0
Kain	3	Quartes	0
Havannes	3	Maulde	0
Mourcourt	3	Saint Maur	0
Willemeau	3	Mont Saint Aubert	0
Béclers	2		
Tournai	2		

En **conclusion**, cet appel à idées permet de toucher des habitants qui participent peu aux réunions (tranche d'âge entre 25 et 45 ans) mais aussi des habitants des villages qui se sont peu exprimés (Chercq, Marquain, Melles). Leurs intérêts se portent en priorité sur la mobilité, la vie associative et la nature/paysage.

L'ensemble des PV de ces groupes de travail sont consultables sur la plateforme participative et disponibles à tout citoyen qui désire en savoir plus sur le processus mis en place :

<https://developpementrural.tournai.be/fr-FR/projects/imaginer>

5.3. GROUPES DE TRAVAIL, APRÈS LA CLDR

5.3.1. CONTEXTE

À la suite de la réunion sur la priorisation des projets par la CLDR, il a été décidé d'ouvrir une réflexion plus spécifique sur deux sujets touchant l'ensemble des villages, à savoir :

- un GT Plaine de jeux sur l'aménagement d'aires intergénérationnelles dans les centres de villages, organisé le 4 octobre 2023 à Ere ;
- un GT Totem, plus spécifiquement sur l'installation de bornes d'information dans les centres de villages, organisé le 10 octobre 2023 à Tournai centre-ville.

Les citoyens ont reçu cette invitation via plusieurs canaux à savoir :

- un mail d'invitation envoyé via le listing de la plateforme participative ;
- des posts FB diffusés via le compte de la Ville et via les comités des villages présents sur FB.

5.3.2. GT PLAINE DE JEUX

Le GT plaine de jeux s'est déroulé le 4 octobre 2023 à Ere, au centre socioculturel qui a récemment bénéficié, dans le cadre du budget participatif, d'un aménagement d'une aire de jeu. Une vingtaine de personnes y ont participé, des membres de la Commission mais également des citoyens, le groupe étant ouvert à tous. Après une contextualisation de la réunion et une visite de ce nouvel équipement, les participants ont travaillé en sous-groupes, un groupe par district.

Il leur a été demandé de proposer une localisation de l'aire intergénérationnelle sur une carte de leur village et de compléter une fiche d'information reprenant le public visé, l'utilité (ou pas) d'un tel équipement dans leur village, les contraintes potentielles à prendre en compte... Ces informations n'ont pas pu être récoltées pour tous les villages car certains n'étaient pas représentés.

Ce GT a pu alimenter la fiche-projet en affinant la localisation et le public cible des aires intergénérationnelles dans les villages et confirmer l'intérêt de ce projet prioritaire pour un grand nombre de participants.

5.3.3. GT TOTEM



Le 10 octobre 2023, ce GT a rassemblé 15 citoyens en plein centre-ville afin de s'inspirer des bornes d'information installées reprenant notamment les différents commerces existants. L'objectif était de proposer de conserver une même identité graphique avec celles installées, tout en adaptant leur contenu, pointant ainsi les intérêts et particularités de chaque village.

Après cette visite de terrain et une contextualisation du projet, les participants ont travaillé de nouveau en sous-groupes, un groupe pour chaque district.

Ils ont alimenté une fiche en précisant la localisation idéale de cette borne d'information dans le village et aussi quels types d'informations pertinentes devaient être indiquées.

Une discussion s'est portée aussi sur la récolte des informations et son actualisation. Les comités de quartiers et les personnes ressources seront mises à contribution pour recueillir ces données lors de la réalisation de ce projet qui était déjà mentionné lors du premier PCDR (projet en priorité 3 intitulé « Installation d'un panneau d'information dans les centres des villages).

Ce projet qui répond à une demande forte de renforcer et faire connaître les identités villageoises demeure également prioritaire.

En conclusion, l'intérêt de ces deux projets est sa répartition sur l'ensemble du territoire. Ils répondent aussi à une demande de plusieurs villages.

L'ensemble des PV de ces deux groupes de travail, tout comme la liste de projets sélectionnés, sont consultables sur la plateforme participative et disponibles pour tout citoyen qui désire en savoir plus sur le processus mis en place :

<https://developpementrural.tournai.be/fr-FR/projects/construire>

5.4. LA CLDR

5.4.1. APPEL À CANDIDATURES ET COMPOSITION DE LA CLDR

L'appel à candidatures a été lancé lors de l'animation des groupes de travail en fin de réunion en expliquant le rôle et le fonctionnement de cette commission.

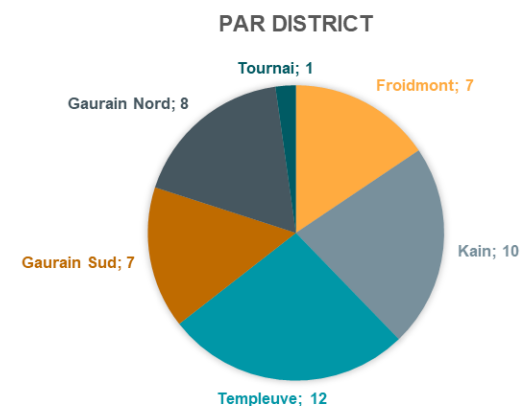
Il a également été diffusé par d'autres moyens à savoir, par :

- la réalisation et la diffusion d'un flyer sur les réseaux sociaux (page FB des comités de quartier et celle de la Ville) pour sensibiliser les citoyens dont les villages ne sont pas représentés, ou ont peu participé aux réunions précédentes ;
- un article spécifique dans le Tournai Info n° 44 du mois d'octobre 2021 ;
- un communiqué de presse, notamment intégré sur le site de la Ville de Tournai et diffusé vers la presse écrite et audiovisuelle (article de presse dans la DH) ;
- un mailing aux personnes inscrites sur la plateforme participative.

Suite à cet appel, 54 candidatures citoyennes ont été réceptionnées, 45 ont été retenues, 1 rejetée (hors entité) et 8 autres ont été placées en réserve.

La sélection s'est portée d'une part sur la **représentativité** par village et d'autre part sur le nombre de représentants **par district et par village**.

5 villages ne sont finalement pas représentés faute de candidat, à savoir : Willemeau, Ramegnies-Chin, Orcq, Chercq, et Quartes.



Le 31 janvier 2022, le Conseil communal a approuvé cette composition de l'ensemble de la CLDR avec 45 citoyens et 15 Conseillers communaux.

Commission Locale de Développement Rural

Votre village n'a encore **aucun représentant** !

Inscrivez-vous avant le 30 novembre



Posez votre candidature

<https://developpementrural.tournai.be/fr-FR/>

Onglet « Commission Locale de
Développement Rural »

Ramegnies-Chin
Froyennes
Orcq
Willemeau
Béclers
Mont-Saint-Aubert
Quartes
Chercq
Blandain
Barry



Infos

developpement.rural@tournai.be

069/33.22.37

Public	Prénom	Nom	Village	District
Citoyen	Natacha	Dupont	Ere	Froidmont
Citoyen	Luc	Triaille	Ere	Froidmont
Citoyen	Thomas	Dubuisson	Esplechin	Froidmont
Citoyen	Luc	Moriau	Esplechin	Froidmont
Citoyen	Didier	Olivier	Esplechin	Froidmont
CC	Gwenaël	Vanzeveren	Esplechin	Froidmont
Citoyen	Maxence	Lenoble	Froidmont	Froidmont
Citoyen	Stéphanie	Calonne	Saint Maur	Froidmont
CC	Xavier	Decaluwe	Saint-Maur	Froidmont
Citoyen	Valérie	Carlier	Béclers	Gaurain
Citoyen	Regniesz	Jonathan	Béclers	Gaurain
Citoyen	Thierry	Mouton	Havinnes	Gaurain
Citoyen	Pierre	Dehove	Maulde	Gaurain
CC	Armand	Boite	Maulde	Gaurain
Citoyen	Véronique	Fontaine	Melles	Gaurain
Citoyen	Michel	Guérin	Melles	Gaurain
Citoyen	Eric	Braquenier	Thimougies	Gaurain
Citoyen	Stéphane	Leroy	Thimougies	Gaurain
Citoyen	Laurent	Dumortier	Barry	Gaurain
CC	Emmanuel	Vandecaveye	Gaurain	Gaurain
Citoyen	Robin	Penay	Gaurain-Ramecroix	Gaurain
Citoyen	Olivier	Abraham	Gaurain-Ramecroix	Gaurain
Citoyen	Robert	Danneau	Gaurain-Ramecroix	Gaurain
Citoyen	Thierry	Carton	Vaulx	Gaurain
Citoyen	Rinaldo	Brulard	Vaulx	Gaurain
Citoyen	Catherine	Vercleyen	Vaulx	Gaurain
CC	Benoît	Dochy	Vaulx	Gaurain

Public	Prénom	Nom	Village	District
Citoyen	Michel	Hoornaert	Vezon	Gaurain
CC	Vincent	Lucas	Vezon	Gaurain
Citoyen	Helene	Fleurquin	Kain	Kain
Citoyen	Thomas	Cuvelier	Kain	Kain
Citoyen	Pascal	Cambier	Kain	Kain
CC	Caroline	Mitri	Kain	Kain
Citoyen	Jean-Pierre	Demolder	Mont Saint Aubert	Kain
Citoyen	Pascal	Bossut	Mourcourt	Kain
Citoyen	Karim	Rhazi	Rumillies	Kain
Citoyen	Robin	Cluny	Rumillies	Kain
Citoyen	Damien	Frappez	Blandain	Templeuve
Citoyen	Bernard	Catoire	Blandain	Templeuve
Citoyen	Marie-Clotilde	Roose	Blandain	Templeuve
Citoyen	François	Lebrun	Froyennes	Templeuve
Citoyen	Karine	Durieux	Froyennes	Templeuve
Citoyen	Jean-Louis	Verdy	Froyennes	Templeuve
Citoyen	Marie-Claire	Vandenberghe	Hertain	Templeuve
Citoyen	Julien	Pezzetta	Lamain	Templeuve
Citoyen	Roger	Dropsy	Lamain	Templeuve
Citoyen	Xavier	Delbecq	Lamain	Templeuve
Citoyen	Olivier	Wagnon	Marquain	Templeuve
CC	Jean-Louis	Vieren	Marquain	Templeuve
CC	Loïs	Petit	Orcq	Templeuve
Citoyen	Bruno	Averlant	Templeuve	Templeuve
CC	Louis	Cousaert	Templeuve	Templeuve
CC	Virginie	Lolliot	Chercq	Tournai
Citoyen	Mathilda	Van Den Bogaert	Tournai	Tournai
CC	Benjamin	Brotcorne	Tournai	Tournai

Public	Prénom	Nom	Village	District
CC	Vincent	Delrue	Tournai	Tournai
CC	Grégory	Dinoir	Tournai	Tournai
CC	Jean-Michel	Vandecauter	Tournai	Tournai
Citoyen	Virginie	Ladavid	Warchin	Tournai
Citoyen	Thérèse	Dupret	Warchin	Tournai

5.4.2. CALENDRIER ET PARTICIPATION

Au fil du temps, un groupe de citoyens assidus ont régulièrement participé aux réunions et ont assuré un suivi de tout le processus participatif mis en place. Cette régularité est importante et essentielle pour aboutir à des projets répondant aux besoins des villages tournaïsiens.

Dates séances	Présences	Ordre du jour
16/03/22	40	Installation de la Commission – Approbation du ROI
19/05/22	25	Diagnostic partagé – partie 1
31/05/22	32	Diagnostic partagé – partie 2
16/06/22	31	Vision du territoire et enjeux de développement
06/10/22	26	Présentation des enjeux et des objectifs stratégiques – Brainstorming sur les identités villageoises (1 ^e partie)
20/10/22	27	Échange autour des initiatives communales de soutien aux associations et de l'offre en salles. Brainstorming sur les identités villageoises (1 ^e partie)

Dates séances	Présences	Ordre du jour
09/11/22	30	Sélection des projets à inscrire dans le PCDR (1 ^e partie)
24/11/22	33	Sélection des projets à inscrire dans le PCDR (2 ^e partie)
05/04/23	28	Présentation des projets validés (1 ^e partie)
25/04/23	21	Présentation des projets validés (2 ^e partie)
15/06/23	25	Priorisation des projets
30/11/23	20	Contribution à la rédaction des fiches-projets (1 ^e partie)
13/12/23	23	Contribution à la rédaction des fiches-projets (2 ^e partie)
13/03/24	25	Validation du choix de la première Convention
04/04/24	26	Approbation du Programme (quorum pas atteint)
18/04/24	28	Approbation du Programme

5.4.3. RÉSULTATS DES RÉUNIONS DE CLDR

15 réunions ont rassemblé ces membres de la CDR de la mi-mars 2022 à la mi-avril 2024 pour élaborer le PCDR et définir les projets prioritaires répondant aux besoins des villages.

Les réflexions en sous-groupes se sont portées soit sur des thématiques spécifiques, soit par district. Cela a permis de varier les modalités d'animations et de mixer la répartition des membres de la CLDR.

Un dossier a été créé sur la plateforme participative et est accessible uniquement aux membres de la CLDR. L'ensemble des PV, présentations et documents de synthèse sont centralisés à un seul endroit pour plus de facilité !

Au niveau de la communication large sur les travaux de la CLDR, plusieurs articles ont été rédigés dans le Tournai Info, tout comme dans la presse locale pour informer les Tournaisiens de l'évolution de la démarche.

Notamment autour de la participation en ligne lors de la priorisation des projets (article de presse DH et Le courrier), autour des résultats de cette consultation en ligne (Tournai Info, septembre 2023), ou encore sur la finalisation des fiches projets (Tournai Info, décembre 2023).

Installation de la CLDR – 16 mars 2022 à Tournai

Cette première réunion de la CLDR s'est organisée en centre-ville dans la salle du Conseil communal.

L'objet de la réunion était de :

- présenter le processus participatif. Pour certains, ils assistaient à une première réunion concernant l'Opération de Développement Rural ;
- mettre en place cette Commission avec la présentation de ses membres et acteurs, les précisions sur son rôle et son fonctionnement, et enfin l'approbation du ROI ;
- partager les spécificités de chaque district, un moment pour faire plus ample connaissance et échanger sur leur territoire.



*Répartition des membres de la CLDR
sur le territoire (cf. gommettes bleues)*

Diagnostic partagé – 19 et 31 mai 2022 à Vezon et Mourcourt

Après la présentation des projets réalisés lors de la première ODR, les participants ont pris connaissance des données collectées par l'auteur de projet, IDETA (analyse objective), et celles recueillies lors des réunions précédentes (données subjectives, ressenti citoyen).

Ils ont été ensuite invités à échanger en atelier sur les thématiques abordées lors de la première réunion sur l'économie, le tourisme, le patrimoine la nature/paysage et lors de la deuxième réunion sur la vie associative/folklore, les services publics et collectifs, la mobilité et les espaces publics.

Ils pouvaient, sur le panneau thématique distribué reprenant les forces et faiblesses, compléter le contenu, le valider et ensuite pondérer certains éléments de ce diagnostic qui leur paraissaient déterminants.

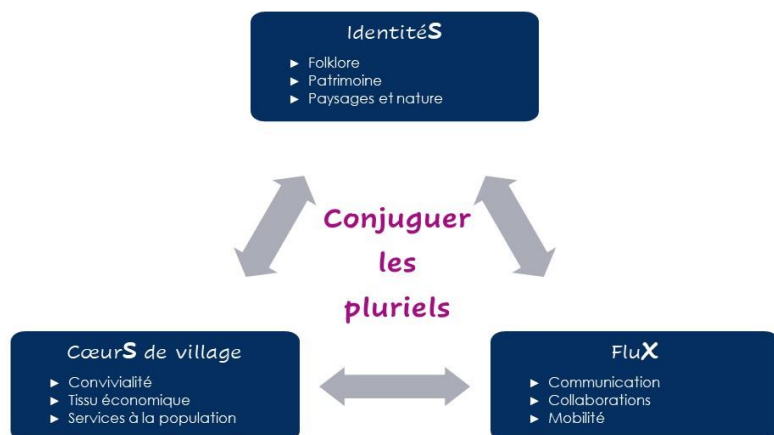
Ces deux séances ont permis à IDETA de finaliser le diagnostic partagé et le tableau AFOM pour chaque thématique (voir partie 3).

Vision du territoire et enjeux de développement - 16 juin 2022 à Marquain

Après une synthèse du diagnostic partagé présentée en séance, les participants ont été amenés à « Imaginer et rêver les villages tournaisiens de demain » afin d'identifier les enjeux.

Une animation spécifique a été proposée afin de pouvoir se projeter en 2035. Chacun a reçu un profil, un personnage auquel il devait s'identifier, imaginer leur village à l'horizon de 2035 et pointer les projets mis en place qui avaient radicalement changé son cadre de vie.

Ils ont été classés ensuite en plusieurs catégories : la convivialité, le retour à la terre, la circulation, la vie active, l'habitat et l'urbanisme.



Suite à cette séance, l'auteur de projet a identifié des enjeux autour des identités, des cœurs de village et des flux (voir partie 4).

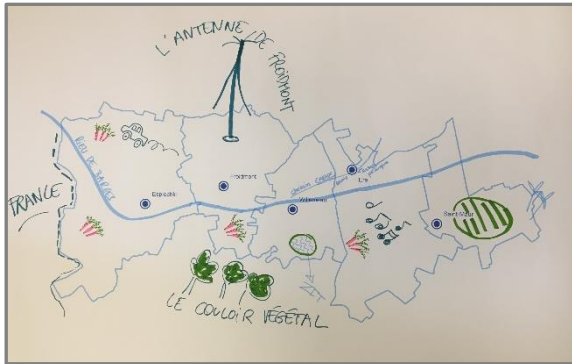
Identités villageoises et initiatives communales de soutien aux associations – 6 et 20 octobre 2022 à Vaulx et à Chercq

Pour cette première réunion, 5 objectifs de développement rural prédéfinis ont été proposés aux membres de la CLDR et validés, à savoir :

1. Mettre les identités sous les feux de la rampe.
2. Développer l'art de la collaboration.
3. Donner un coup de pouce à la vie associative et aux groupes citoyens.
4. Se réappropriier les espaces collectifs/publics de proximité.
5. Réancrer les services de proximité.

Lors de la seconde séance de la Commission, des initiatives communales visant à soutenir les associations ont été présentées : un inventaire des salles communales (et privées), les actions de la Maison des associations (par Marie Delaunoy).

Parallèlement, lors de ces deux réunions, une réflexion a été portée sur les identités villageoises. 5 groupes (un par district) ont été constitués afin de pointer les particularités des villages faisant partie d'un district. Et dans un deuxième temps, il a été demandé à chaque groupe d'identifier des projets qui pouvaient préserver ces identités.



Carte et dessin autour des spécificités du district de Froidmont



Ces deux réunions ont permis d'alimenter des objectifs de développement : « Mettre les identités sous les feux de la rampe » et « Donner un coup de pouce à la vie associative et aux groupes citoyens ».

Sélection des projets à inscrire dans le PCDR - 9 et 24 novembre 2022 à Marquain et Templeuve

L'auteur de projet a classé et sélectionné les pistes de projets énoncées lors des diverses réunions en fonction des 5 objectifs de développement énoncés ci-dessus et complété par deux autres autour de la biodiversité et du tourisme/récréatif.

Ce travail conséquent a été présenté lors de deux réunions de la Commission.

A été également invitée, le 9 novembre, Manon Marescaux (PCS) pour présenter le budget participatif que certains membres ne connaissaient pas.

Présentation des projets validés – 5 et 25 avril 2023 à Blandain et Ere

L'objectif de ces deux réunions visait à valider l'intitulé du projet et alimenter la pré-fiche-projet. Il a été demandé aux participants de préciser les intentions du projet, la faisabilité, les partenariats à partir d'un canevas partiellement complété.

La première réunion concernait les projets touchant toute l'entité, la seconde réservée à ceux relatifs aux villages (regroupés par district).

Priorisation des projets via la plateforme participative

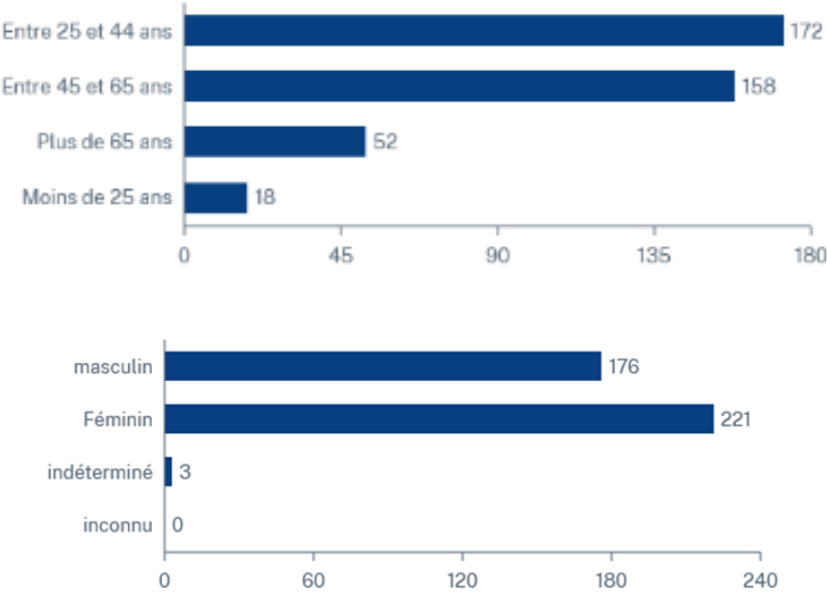
Une fois la liste de projets validée, tant par la CLDR que par le Collège communal, il était prévu dans le processus participatif d'intégrer une participation en ligne de l'ensemble des citoyens, en leur demandant de voter pour les projets les plus intéressants. Ils avaient également la possibilité de les commenter.

Cette participation en ligne s'est déroulée du 2 mai au 4 juin 2023 et a permis de dégager certaines tendances.

Les citoyens ont été invités à participer à cette consultation via un mailing envoyé aux personnes inscrites sur la plateforme ou par la presse écrite (article de la DH et de Le Courrier).

Résultats de cette participation en ligne :

- 361 personnes ont participé dont 6 % étaient des membres de la CLDR avec davantage de femmes, la tranche d'âge 25-44 ans la plus représentée. Ces deux caractéristiques confirment que la plateforme permet de toucher un autre public. Les femmes sont effectivement moins présentes à ces réunions, tout comme cette tranche d'âge !

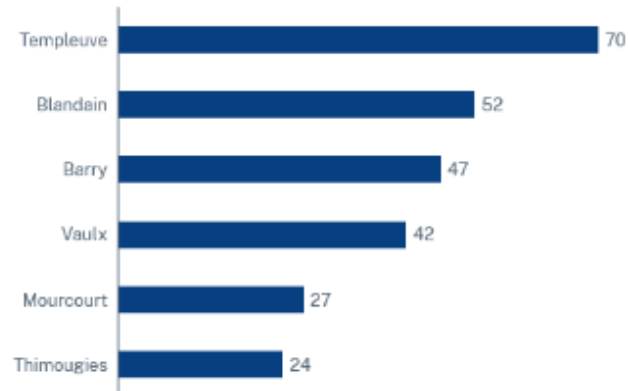


- Les projets proposés ont récolté 1.491 votes et 340 commentaires et un peu moins de la moitié n'a voté que pour un seul projet.

Tableau du top 10 des projets avec ceux qui correspondent à un village précis (bleu foncé), à savoir Templeuve, Barry et Vaulx et les autres pour l'ensemble de l'entité :

1	Préserver et valoriser le château de Templeuve
2	Réhabiliter les sentiers stratégiques des cœurs de village
3	Créer des îlots de convivialité dans les cœurs de villages
4	Stabiliser et valoriser les ruines du château de Vaulx
5	Soutenir l'installation de nouveaux commerces dans les villages
6	Sécuriser les traversées de villages sur les voiries communales
7	Sécuriser les déplacements actifs vers les districts
8	Réhabiliter le point d'accès SNCB de Blandain et ses abords
8	Végétaliser les espaces publics
9	Créer un réseau d'espaces de jeux intergénérationnels
9	Mettre en place une offre culturelle dans les villages
9	Mettre en valeur & compléter le réseau d'itinéraires de promenades et randonnées
10	Aménager une Maison de village à Barry

On peut évidemment mettre en parallèle ce top 10 avec le graphique qui reprend les villages ayant le plus participé en ligne avec Templeuve, Barry et Vaulx qui figurent dans les 4 premiers !



Cela permet de souligner une mise en garde de cette consultation en ligne qui est à relativiser avec l'ensemble du processus participatif.

Priorisation des projets – 16 juin 2023 à Gaurain

Une réunion capitale et essentielle de ce processus participatif s'est déroulée à Gaurain visant à prioriser les projets. Après la présentation des résultats de la participation en ligne sur la priorisation des projets, les membres de la CLDR ont été amenés à se prononcer sur les projets à court, moyen ou long terme.

Les membres se sont répartis aléatoirement en trois groupes avec comme consigne qu'ils ne devaient pas se regrouper par village ou par district.

Ils ont reçu des fiches reprenant l'intitulé mais aussi le résultat de la participation en ligne. Ils devaient dans un premier temps les

séparer entre projets matériels et immatériels, ensuite classer les projets matériels en priorité 1, 2 ou 3 et enfin la même démarche pour les projets immatériels. La consigne était d'arriver à une répartition équitable entre P1, 2 ou 3.

Ci-dessous, la liste des projets considérés comme prioritaires à l'issue de cette réunion, en faisant la distinction entre les projets matériels et immatériels (Projet matériels **x** Projet immatériels **x**)

PROJETS	Gr 1	Gr 2	Gr 3
Aménager une Maison de village à Vaulx	x	x	x
Créer un réseau d'espaces de jeux intergénérationnels	x	x	x
Poursuivre l'amélioration des échanges entre les associations	x	x**	x
Sécuriser les traversées de villages par le réseau routier régional	x	x	x
Sécuriser les traversées de villages sur les voiries communales	x	x*	x
Réhabiliter les sentiers stratégiques des cœurs de villages	x		x
Renforcer les actions et la visibilité de la MDAE dans les villages		x**	x
Aménager la plaine de Ram'vinnes en espace multifonctionnel	x	x	
Créer des îlots de convivialité dans les cœurs de villages	x		x


PROJETS	Gr 1	Gr 2	Gr 3
Entretien et valoriser les chemins creux et les voiries pavées		X	X
Mettre en place une offre culturelle dans les villages	X		X
Créer un calendrier de la vie rurale	X	X*	
Installer des bornes d'information dans les cœurs de villages	X		X
Poursuivre les aménagements de lutte contre les inondations	X		X
Végétaliser les espaces publics		X	X

Contribution à la rédaction des fiches-projets – 30 novembre et 13 décembre 2023 à Mourcourt et Ramegnies-Chin

L'auteur de projet a présenté les projets à CT, MT, LT validés par le Collège communal.

Lors de ces deux séances, les membres ont été amenés à compléter, pour chaque projet :

- les éléments qui vont rendre le projet attractif, représentés par « les trésors » ;
- les risques et freins que le projet pourrait rencontrer, représentés par « les ancrs » ;
- les éléments qui vont faciliter la mise en œuvre du projet, représentés par « le Vent ».



Cette image est présentée pour symboliser le vent, les trésors et les ancrs

Cette contribution a permis à l'auteur de projet d'alimenter les fiches-projets selon les rubriques imposées.

Validation du choix de la 1^{re} convention – 13 mars à Maulde

Lors de cette séance, l'auteur de projet a présenté les 5 fiches projets reprises en priorité 1 et finançables en Développement Rural. Elles ont été budgétisées et présentées au Collège communal, à savoir :

- les bornes d'information dans les villages ;
- les aires intergénérationnelles ;
- les ilots de convivialité ;
- la maison de village à Vaulx ;
- l'aménagement de la plaine de Ram'vinnes.

Le choix de la première convention s'est porté sur l'aménagement des aires intergénérationnelles, choix proposé par le Collège communal et approuvé par les membres de la CLDR.

En effet, ce projet présente un caractère transversal sur l'ensemble du territoire et répond aux demandes de plusieurs villages. De plus, il favorisera la convivialité entre les citoyens.

Les membres de la CLDR ont montré l'intérêt à continuer à suivre la concrétisation de ce projet.

Approbation du programme – 4 avril à Chercq

Cette réunion porte sur la validation du PCDR. Pour cette approbation, le quorum de présences devait être atteint, c'est-à-dire au moins 23 membres citoyens de la CLDR. Or, en début de séance, 18 personnes étaient présentes. Il a été décidé de poursuivre la séance et de programmer une réunion en visioconférence permettant de valider le PCDR, conformément au ROI.



Les différentes parties du document ont été présentées de manière synthétique et succincte. Les membres présents ont non seulement validé ce PCDR mais également félicité les animateurs pour tout le travail réalisé et la dynamique participative et conviviale des réunions.

Deux membres de la CLDR ont été désignés pour présenter le PCDR devant le Pôle d'aménagement du territoire. Pour le quart politique, Jean Louis Vieren y participera et pour la représentation citoyenne, Pierre Dehove, seul candidat à s'être proposé.

Approbation du programme – 18 avril en visioconférence

Cette réunion en visio a permis de valider le PCDR. Deux précisions ont été fournies par certains membres de la CLDR concernant la borne d'information et l'aire d'espaces intergénérationnels pour le village de Thimougies. Aucune autre remarque n'a été formulée et les membres de la CLDR ont à nouveau félicité le travail réalisé.

6. Les projets mis en place lors de l'élaboration du PCDR

La Ville de Tournai n'a pas attendu que le PCDR soit approuvé pour répondre à une série d'attentes citoyennes et réaliser une série de projets lors de l'élaboration du Programme Communal de Développement Rural.

La présence, à chaque réunion citoyenne, de l'Échevine ayant en charge la ruralité, a contribué à l'activation d'une série de projets attendus en fonction des moyens disponibles (moyens humains et financiers). Les différents services de l'administration ont également été sensibilisés lors des comités d'accompagnement et ont favorisé la mise en place de certaines initiatives dans les villages, tout comme des associations comme le PNPE, ou encore le CREL.

L'ensemble des projets « Lot 0 » sont répartis selon les axes de développement stratégique, en reprenant la localité concernée, la temporalité ou période de réalisation et d'autres éléments de précisions, comme les partenaires impliqués, ou les moyens de financements activés. Certains initient des projets présentés en priorité 1, 2 ou 3.

6.1. PROJETS CONCERNANT L'AXE 2 « PLACER LES IDENTITÉS TOURNAISIENNES SOUS LES FEUX DE LA RAMPE »

Réalisation d'une phase pilote de panneaux d'information dans les villages – budget inscrit pour l'année 2024

Ce projet en « Lot 0 » propose une phase de test de panneaux d'information à installer dans 4 villages, un dans chaque district.

Il vise par la suite à concrétiser le projet inscrit en « lot 1 », à savoir « Installer des bornes d'information dans les cœurs de villages » **(projet n° 2)**.

Ce panneau devra être alimenté par des informations recueillies via les comités de villages et d'autres personnes ressources. Les informations rassemblées lors de GT Totem pourront être exploitées.

Les membres de la CLDR désirent suivre de près ce projet pilote.

Vaulx - Programmation d'une étude de stabilité du Château de Vaulx

En vue de concrétiser le projet en « Lot 1 », intitulé « Stabiliser et valoriser les ruines du château de Vaulx » **(projet n° 4)**, la Ville de Tournai a lancé un marché pour une étude de stabilité de ce château, cofinancée par l'AWaP. Ce projet est suivi par le conseiller en patrimoine de Tournai mais aussi l'Office du Tourisme. Le budget de cette étude est inscrit pour l'année 2024.

Ce projet répond à une demande du comité de village de Vaulx et est repris dans le top 10 des projets, issu de la priorisation des villages sur la plateforme participative.

6.2. PROJETS CONCERNANT L'AXE 3 « DONNER UN COUP DE POUCE À LA VIE ASSOCIATIVE »

Inventaire des salles communales sur le site web communal

Un inventaire exhaustif et une cartographie des salles communales ont été réalisés afin de les mettre à disposition des associations et comités de quartier, de mieux les faire connaître auprès de ce public et de mieux utiliser les bâtiments communaux.

Cet inventaire a été présenté le 20 octobre 2022 lors de la réunion avec la CLDR. Sa publication sur le site web communal est en cours de préparation par l'Administration.

Rénovation de certaines salles communales

Plusieurs salles communales ont été rénovées à différents niveaux afin d'être plus accessibles aux associations et comités de quartier :

- La salle communale de Maude a été équipée de compteurs énergie en 2023 (financés sur fonds propres).
- Le Foyer culturel d'Ere a été isolé et équipé de nouveaux châssis en 2023 (financés en partie par le plan de relance Énergie).
- La Maison de quartier de Gaurain : des travaux de mise hors eau ont déjà été réalisés. Une rénovation plus importante est prévue prochainement (budget inscrit pour 2024).
- À Templeuve, le chantier STATTA a été lancé en 2024 en intégrant de nouveaux locaux pour la Maison de quartier (projet financé en partie par Infraspport, le cahier des charges a été lancé et le permis a été déposé en 2024). Ce projet faisait partie de l'ancien PCDR et était repris en « lot 1 » sous l'intitulé « Rénovation du centre culturo-sportif SATTA à Templeuve ».

Amélioration du confort et des performances énergétiques de certains bâtiments communaux

Plusieurs bâtiments communaux ont été rénovés pour améliorer les performances énergétiques. Une attention particulière a été portée aux écoles des villages dont les travaux ont été réalisés entre 2021 et 2023 (via les financements UREBA), à savoir : l'école communale de Vezon, l'implantation les Apicolliers 1 et 2 à Kain, l'école communale de Barry.

Ces rénovations sont essentielles pour pouvoir offrir des établissements scolaires confortables dans les villages. Il est important de maintenir ces écoles qui apportent une vie dans les villages. De plus, ces établissements sont également utilisés pour des activités extrascolaires et durant les vacances pour des stages.

Outre les établissements scolaires, la piscine communale de Kain sera prochainement rénovée. Le marché pour une rénovation énergétique a été lancé en 2024 et ce, dans le cadre du plan de relance sportif.

Ces premières démarches initient le **projet n° 15** ayant le même nom et figurant comme projet en priorité 2.

Soutien des associations et comités de village via le budget participatif

Une série de petits projets proposés par les associations ou comités de village ont été financés dans le cadre du budget participatif de la Ville de Tournai ces dernières années. Ils ont apporté un réel soutien pour les activités des associations locales (notamment l'achat de matériel informatique et équipement tel que projecteur, tonnelles, chaises, ...) . Ils permettent également de renforcer la convivialité via de petits aménagements dans l'espace public (installation de terrain de pétanque ou encore de mobilier public tel que bancs, tables de pique-nique, ...)

6.3. PROJETS CONCERNANT L'AXE 4 « SE RÉAPPROPRIER LES ESPACES COLLECTIFS ET LES SERVICES PUBLICS DE PROXIMITÉ »

6.3.1. L'ACCÈS AUX SERVICES DE BASE

Réouverture du district de Froidmont

Cette réouverture répond à la demande des citoyens d'une plus grande proximité entre le citoyen habitant dans les villages et l'administration communale. Ce service s'est installé dans un bâtiment appartenant au CPAS qui accueille également la bibliothèque. Ce rapprochement correspond à l'idée de proposer une maison multiservices au sein de ce district.

Mettre en place une offre culturelle dans les villages

Depuis 2022, la Maison de la Culture a déployé une série d'activités culturelles hors les murs et dans les villages. Celles-ci ont été organisées dans les villages d'Ere, St Maur, Willemeau pour les années 2022-2023 et le village de Gaurain pour 2023-2024. Pour mettre sur pied ces activités, la Maison de la Culture se rapproche des Comités de village. Tout comme, depuis 2 ans, les bibliothèques organisent des animations de découvertes dans les villages et en dehors de leurs locaux afin d'aller à la rencontre des citoyens et du territoire.

Cela initie le **projet n° 19** ayant le même nom et figurant comme projet en priorité 1.

Soutien des commerces locaux dans les villages

Depuis 2023, la Ville propose une aide au loyer « Crea-comm ruralité » afin de favoriser l'installation de commerces locaux dans les villages. Action en cours qui sera poursuivie.

Elle initie le projet « Soutenir l'installation de nouveaux commerces dans les villages » figurant en priorité 3 (**Projet n° 24**)

Aménagement de plaines de jeux dans les villages

En lien avec le projet proposé en « Lot 1 » intitulé « Créer un réseau d'espaces intergénérationnels » (**Projet n° 17**), la Ville de Tournai a déjà répondu à une série de demandes allant dans ce sens, à savoir, une plaine de jeux a été installée à Orcq en 2021 et à Ere en 2023. Deux autres sont prévues, une à Warchin (projet en cours) et une autre à Blandain (budget inscrit en 2024). Ces investissements ont été réalisés en grande partie sur fonds propres.

Créer des logements communaux dans les villages

La Ville a entrepris la rénovation d'une série de logements communaux dans les villages, à savoir : 4 logements à Kain, 5 à Ramegnies-Chin, 2 à Templeuve et 1 à Thimougies.

Ces rénovations seront poursuivies comme proposé dans le **projet n° 22** du même nom figurant en priorité 3.

6.3.2. LES ESPACES PUBLICS

Embellissement de places de villages

Plusieurs places ont été embellies via des aménagements légers réalisés avec la collaboration de comités de villages dans le cadre des budgets participatifs, notamment en 2023 à Marquain à la place du Cimetière, et à Lamain à la place du Village (qui faisait partie de l'ancien PCDR et était repris en « lot 1 » sous l'intitulé « Aménagement de la place de Lamain »).

Ces initiatives contribuent à la réalisation du **projet n° 25** « Créer des ilots de convivialité dans les cœurs de village.

Réaménagement du Mont St-Aubert

Projet finalisé en avril 2024 avec un financement du CGT. Il faisait partie de l'ancien PCDR et était repris en « lot 2 » sous l'intitulé « Réaménagement du parking de l'église à Mont-Saint-Aubert ».

6.3.3. LA MOBILITÉ

Plusieurs actions sont en cours pour répondre aux demandes multiples et variées énoncées lors des réunions citoyennes concernant l'amélioration de la mobilité. Elles sont également à mettre en relation avec les projets envisagés dans le Plan de mobilité de Tournai.

Au niveau des **études ou Commission mises en place** :

- programmation d'une étude de mobilité de la N48 (Tournai-Renaix) ; mise en place de la Commission piétons en 2024, composée de membres de services publics mais aussi des membres d'associations ou des personnes à titre privé.

Concernant ***l'aménagement de plusieurs pistes cyclables*** :



Aménagement d'une piste cyclable à la chaussée romaine

- Froidmont - Rénovation de la piste cyclable en 2022 ;
- Kain - Aménagement de la piste cyclable en 2022 ;
- aménagement du pré-Ravel sur la chaussée romaine (reliant la chaussée de Lille à la chaussée de Douai), en cours à Kain et à Warchin et prévu à Ere en 2024.

Concernant ***l'amélioration de la sécurité routière*** :

- installation de ralentisseurs à Havinnes en 2022 (au Grand Chemin), à Ere en 2022 (à la rue des Carriers) et à Mourcourt en 2023, suite aux demandes de citoyens et au nombre d'infractions de vitesse des automobilistes.

6.4. PROJETS CONCERNANT L'AXE 5 « TOUS POUR LE TERRITOIRE ET LE TERRITOIRE POUR TOUS »

Végétalisation de plusieurs cimetières par le service « Espaces verts »

En 2024, 7 cimetières ont été végétalisés. Ce projet sera poursuivi. Il est d'ailleurs inscrit dans le « Lot 1 - Poursuivre l'aménagement de Cimetières et de Parcs Nature » **(Projet n° 41)**

Aménagement d'espaces naturels afin de promouvoir la biodiversité



Inauguration de la mare à Vezon

Plusieurs aménagements ont été réalisés avec la collaboration de partenaires, à savoir :

- à Vezon, aménagement d'une mare réalisé en 2021 avec le CREL ; et en 2022 l'aménagement d'un parcours santé avec l'aide de l'ASBL Vezon accueil ;
- à Havinnes, aménagement de la mare au Mouton Vert réalisé en 2023 avec le CREL ;

- à Thimougies, aménagement d'un parcours nichoirs réalisé en 2023-2024 avec la collaboration du PNPE autour du village et au départ des marais d'Hurtebise ;
- à Vaulx, collaboration avec le Parc naturel pour la gestion de la friche, en planifiant un premier chantier participatif au printemps 2024. Cet espace pourra accueillir l'école du dehors et des activités de sensibilisation autour de la biodiversité.

Participation de la Ville à l'opération « Un arbre pour la Wallonie Picarde » lancée par le Conseil de développement de Wallonie picarde qui a pour objectif de planter 350.000 arbres en 10 ans en Wallonie picarde. En janvier et décembre 2023, une série de plants de haies, d'arbres et de fruitiers ont été distribués : 2.396 m de haies et 268 arbres pour janvier 2023 et 4.760 m de haies et plus de 1.000 arbres distribués.

Ces actions contribuent à la réalisation des projets inscrits en « lot 2 - Mener des actions de préservation de la faune et de la flore locales » **(Projet n° 44)**.

Réalisation d'un inventaire des sentiers

La partie ouest de l'entité de Tournai a été finalisée en 2022 et le travail se poursuivra sur la partie est durant l'été 2024.

Cette action faisait partie de l'ancien PCDR et était reprise en « lot 1 » sous l'intitulé « Création d'un groupe de travail chemins et sentiers ».

Réalisation de fascines dans les villages pour lutter contre les coulées boueuses

Ce projet est mené depuis 2021, en partenariat avec le Contrat rivière Escaut Lys et le Parc naturel des Plaines de l'Escaut à Vezon, Saint-Maur, Willemeau, Froyennes, Chercq, Béclers. Il est financé sur fonds propres par la Ville, le CREL et Arbre en Kit (projet du Parc).

Il contribue au projet inscrit en « lot 1 » intitulé « Poursuivre les aménagements de lutte contre les inondations » ***(Projet n° 42)***.

7.L'approbation du processus par les instances

Outre les délibérations des Conseil et Collège communaux, la Ville a mis en place un comité d'accompagnement pour le suivi de cette Opération de Développement Rural. Cette décision fait l'objet d'une délibération du Collège communal du 14 novembre 2019 désignant les membres de ce comité d'accompagnement.

Membres du comité d'accompagnement :

- Échevine responsable : Mme Caroline MITRI, Échevine du développement rural ;
- M. l'Échevin Philippe ROBERT ;
- Division développement et gestion du territoire : Mme Nabila CHARARA, cheffe de division f.f. ou son délégué ;
- Service environnement et développement rural : M. Benjamin MISSIAEN, coordinateur ;
- SAIS : M. Maxime WALLEZ, coordinateur du Plan de Cohésion sociale (PCS) ;
- Service mobilité : Mme Christine BERNARD, responsable du service ;
- Service des sports : M. Jawad LAWRIZY, chef de division f.f.
- Office du Tourisme : Mme Éva DEMEULEMEESTER, responsable de la division tourisme, culture et fêtes publiques ;
- Service patrimoine et occupation du domaine public : Mme Elise MARIAGE, cheffe de service ;
- un représentant du Parc naturel des Plaines de l'Escaut (Reinold LEPLAT ou Benoît GAUQUIE) ;
- un représentant du Contrat de rivière Escaut-Lys (Franck MINETTE).

Ce comité a permis de diffuser la démarche auprès des services communaux et des associations concernées et de conforter l'approche transversale d'un tel programme. C'était un espace d'échanges d'informations entre les services et porteurs de l'ODR (Ideta, Service environnement et Espace Environnement). Les réunions ont permis de valider les différentes étapes du PCDR.

Réunions du comité d'accompagnement

Elles se sont déroulées pour valider chaque étape importante de l'élaboration du Programme Communal de Développement Rural :

- le 17 décembre 2019 : présentation du processus d'élaboration du programme, sa méthodologie et son planning prévisionnel ;
- le 7 mai 2021 : présentation de l'analyse des caractéristiques du territoire (partie 1 du PCDR) et les premières démarches participatives (phase d'information) ;
- le 4 février 2022 : présentation des résultats des Groupes de travail et la mise en place de la CLDR ;
- le 25 avril 2022 : présentation du diagnostic partagé (partie 3 du PCDR) ;
- le 5 juillet 2022 : présentation des enjeux et retour sur les premières réunions avec les membres de la CLDR ;
- le 14 mars 2023 : présentation des objectifs du PCDR (partie 4 du PCDR) et les premières pistes de projets issues des réunions avec la CLDR ;
- le 8 février 2024 : présentation des fiches-projets (partie 5 du PCDR) ;
- le 23 mars 2024 : validation du PCDR.

8. Annexes

Phase 1 - information

- Séance d'information par visioconférence les 14/11/2020 (PPT, PV)
- Séance d'information par visioconférence les 19/11/2020 (PPT, PV)
- Forum Ouvert en visioconférence le 25/03/2021 (PV)
- Synthèse du questionnaire sur la plateforme participative
- Synthèse de cette phase - Carte mentale de l'ODR
- Communication : communiqués, articles de presse, bulletins d'info...

Phase 2 - groupes de travail

Groupes de travail avant la CLDR – 2021 :

- Groupe de travail du 23/06/2021 à Templeuve (PPT, PV)
- Groupe de travail du 24/06/2021 à Gaurain-Sud (PPT, PV)
- Groupe de travail du 23/09/2021 à Froidmont (PPT, PV)
- Groupe de travail du 30/09/2021 à Kain (PPT, PV)
- Groupe de travail du 07/10/2021 à Gaurain-Nord (PPT, PV)
- Groupe de travail jeunes du 10/11/2021 (PV)
- Groupe de travail jeunes du 19/11/2021 (PV)
- Communication : communiqués/articles presse, infos reportages...

Groupes de travail après la CLDR – 2023 :

- GT « Plaine de jeux » du 04/10/2023 (PPT, PV, annexes-fiche-projet par district)
- GT « Totem » du 10/10/2023 (PPT, PV, annexes-fiche-projet par district)
- Communication : invitation de participation à la plateforme

Phase 3 CLDR

- Liste des membres de la CLDR
- CLDR 1 le 16/03/2022 (PPT et PV)
- CLDR 2 le 19/05/2022 (PPT et PV)
- CLDR 3 le 31/05/2022 (PPT et PV)
- CLDR 4 le 16/06/2022 (PPT et PV)
- CLDR 5 le 06/10/2022 (PPT et PV)
- CLDR 6 le 20/10/2022 (PPT et PV)
- CLDR 7 le 09/11/2022 (PPT et PV)
- CLDR 8 le 24/11/2022 (PPT et PV)
- CLDR 9 le 05/04/2023 (PPT et PV)
- CLDR 10 le 25/04/2023 (PPT et PV)
- CLDR 11 le 15/06/2023 (PPT et PV)
- CLDR 12 le 30/11/2023 (PPT et PV)
- CLDR 13 le 13/12/2023 (PPT et PV)
- CLDR 14 le 13/03/2024 (PPT et PV)
- CLDR 15 le 04/04/2024 (PPT et PV)
- CLDR 16 le 18/04/2024 (PV)
- Liste de présences des membres de la CLDR aux réunions
- Communication : communiqués, articles de presse, bulletins d'info...

Comité d'accompagnement

- Délibération du Collège communal pour la constitution d'un comité d'accompagnement PCDR
- Invitation au premier comité d'accompagnement le 17/12/2019
- Comité d'accompagnement du 07/05/2021 (PV)
- Comité d'accompagnement du 04/02/2022 (PV)
- Comité d'accompagnement du 25/04/2022 (PV)
- Comité d'accompagnement du 05/07/2022 (PV)
- Comité d'accompagnement du 14/03/2022 (PV)
- Comité d'accompagnement du 28/02/2024 (PV)
- Comité d'accompagnement du 28/03/2024 (PV)

Délibérations du Conseil communal

- Délibération du Conseil communal du 28/01/2019
- Délibération du Conseil communal du 14/12/2020
- Délibération du Conseil communal du 31/01/2022
- Délibération du Conseil communal du 30/05/2022